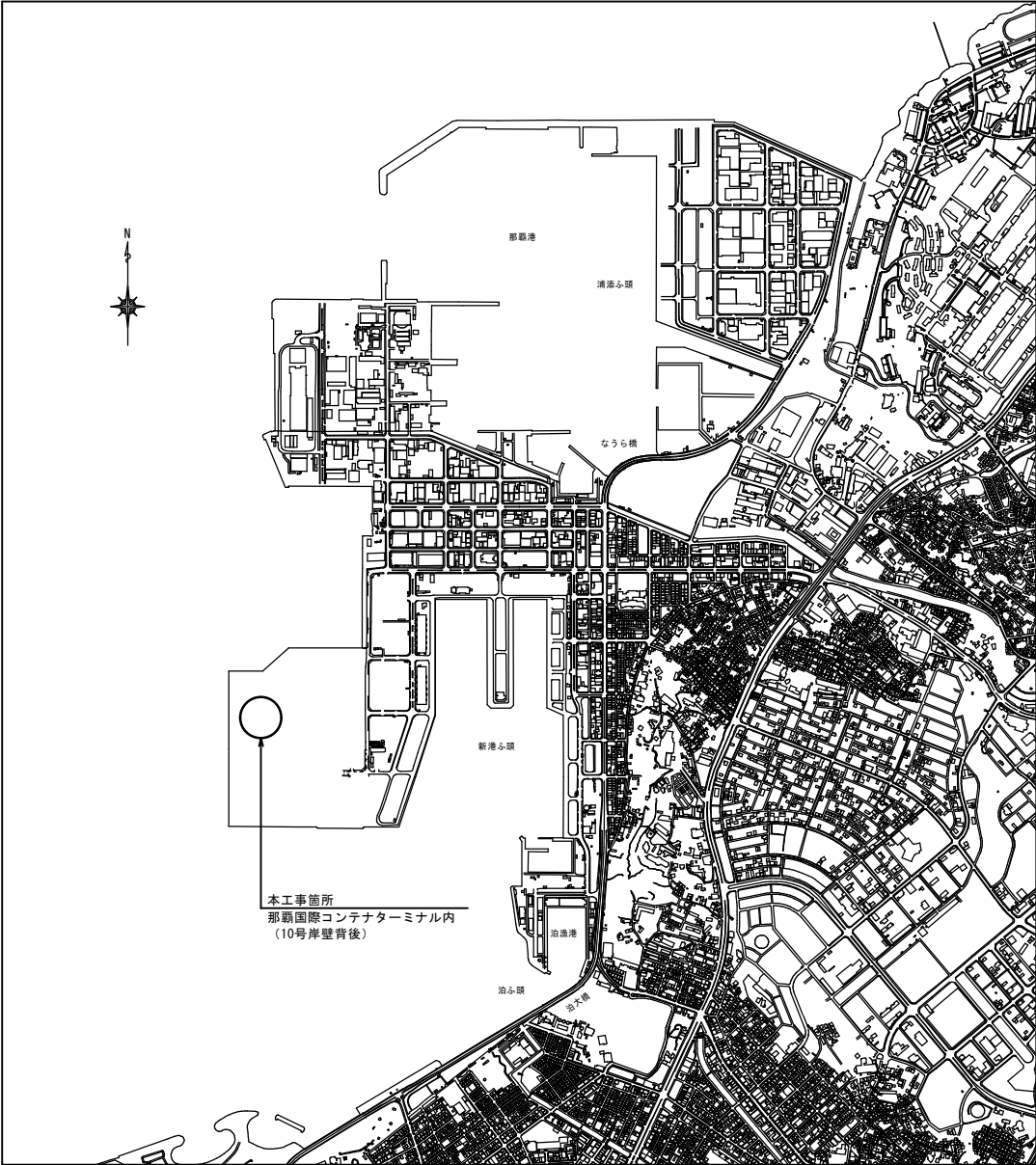


那覇国際コンテナターミナル舗装工事 (R7-2)

位 置 図

S=1/7,000

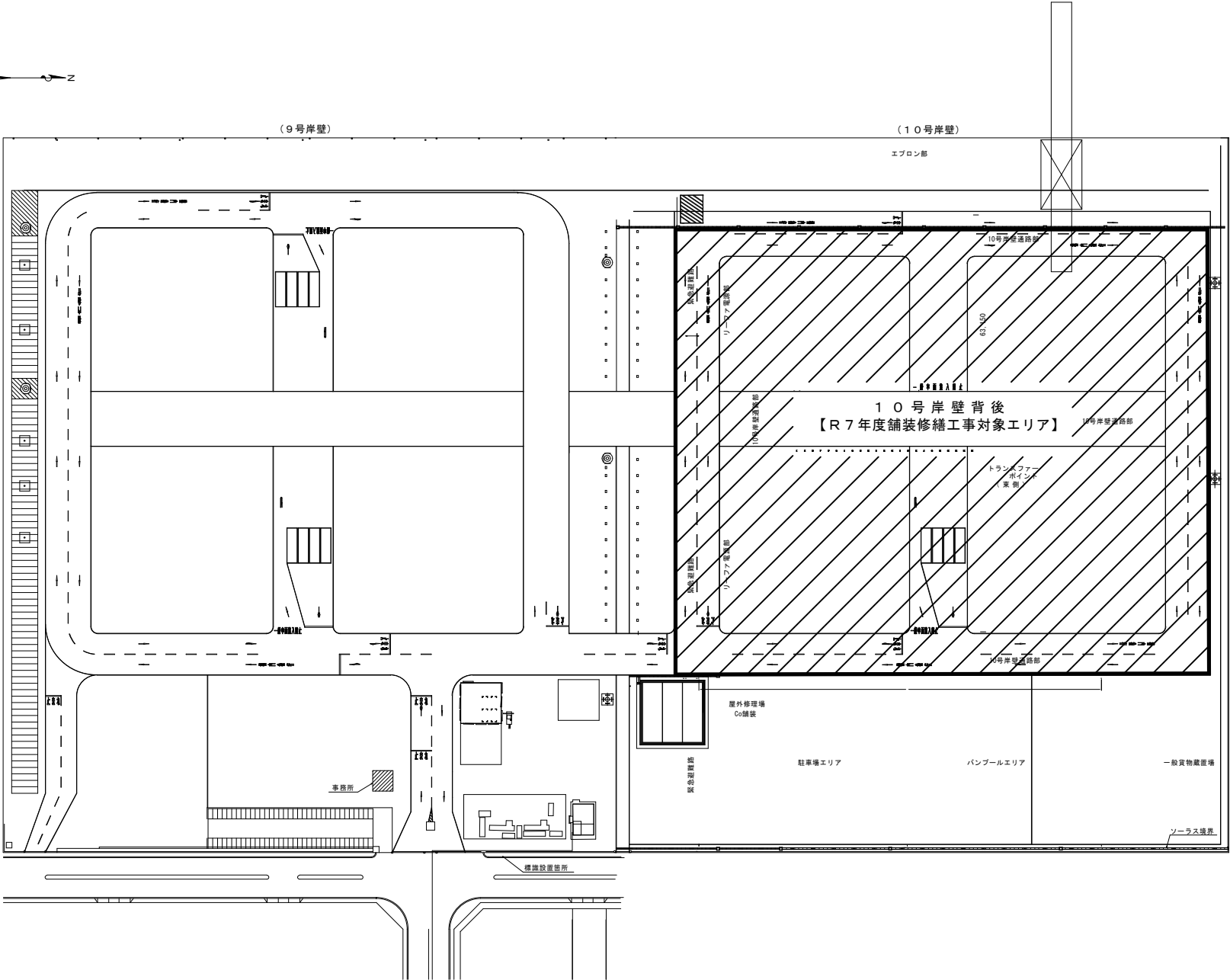


図面番号	図 面 名 称
1	位 置 図
2	那覇国際コンテナターミナル全体平面図
3	計 画 平 面 図
4	コンテナ支持部平面図
5	舗装断面・コンクリート支持版詳細図
6	区 画 線 詳 細 図

工事名	那覇国際コンテナターミナル舗装工事 (R7-2)		
図面名	位 置 図		
作成年月日	令和 8 年 1 月		
縮尺	図 示	図面番号	1
会社名			
事業者名	那覇港管理組合		

那覇国際コンテナターミナル全体平面図

S=1/1,000



○ 注意喚起用カバー

▣ 注意喚起(ゼブラ)

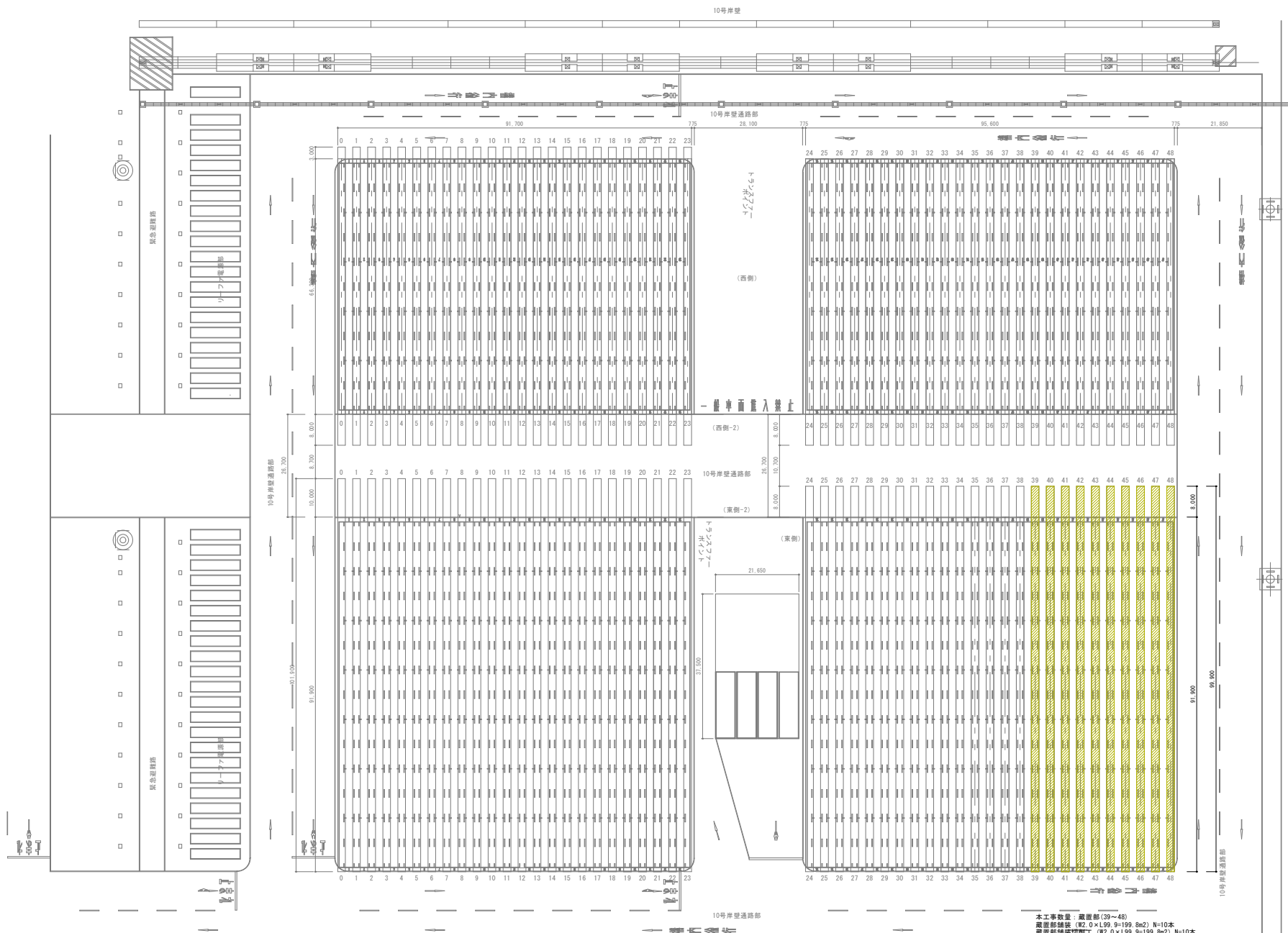
10号岸壁間隔道路

ソーラス境界

工事名	那覇国際コンテナターミナル舗装工事(R7-2)		
図面名	那覇国際コンテナターミナル全体平面図		
作成年月日	令和8年1月		
縮尺	図示	図面番号	2
会社名			
事業者名	那覇港管理組合		

計画平面図

S=1/500



本工事数量：蔵置部(39～48)  
蔵置部積込 (W2.0×L99.9=199.8m2) N=10本  
蔵置部積込切替工 (W2.0×L99.9=199.8m2) N=10本  
蔵置部積込切替工 (W2.0×L4.0m) N=10本

工事名	那覇国際コンテナターミナル舗装工事 (R7-2)		
図面名	計画平面図		
作成年月日	令和 8 年 1 月		
縮尺	図 示	図面番号	3
会社名			
事業者名	那覇港管理組合		

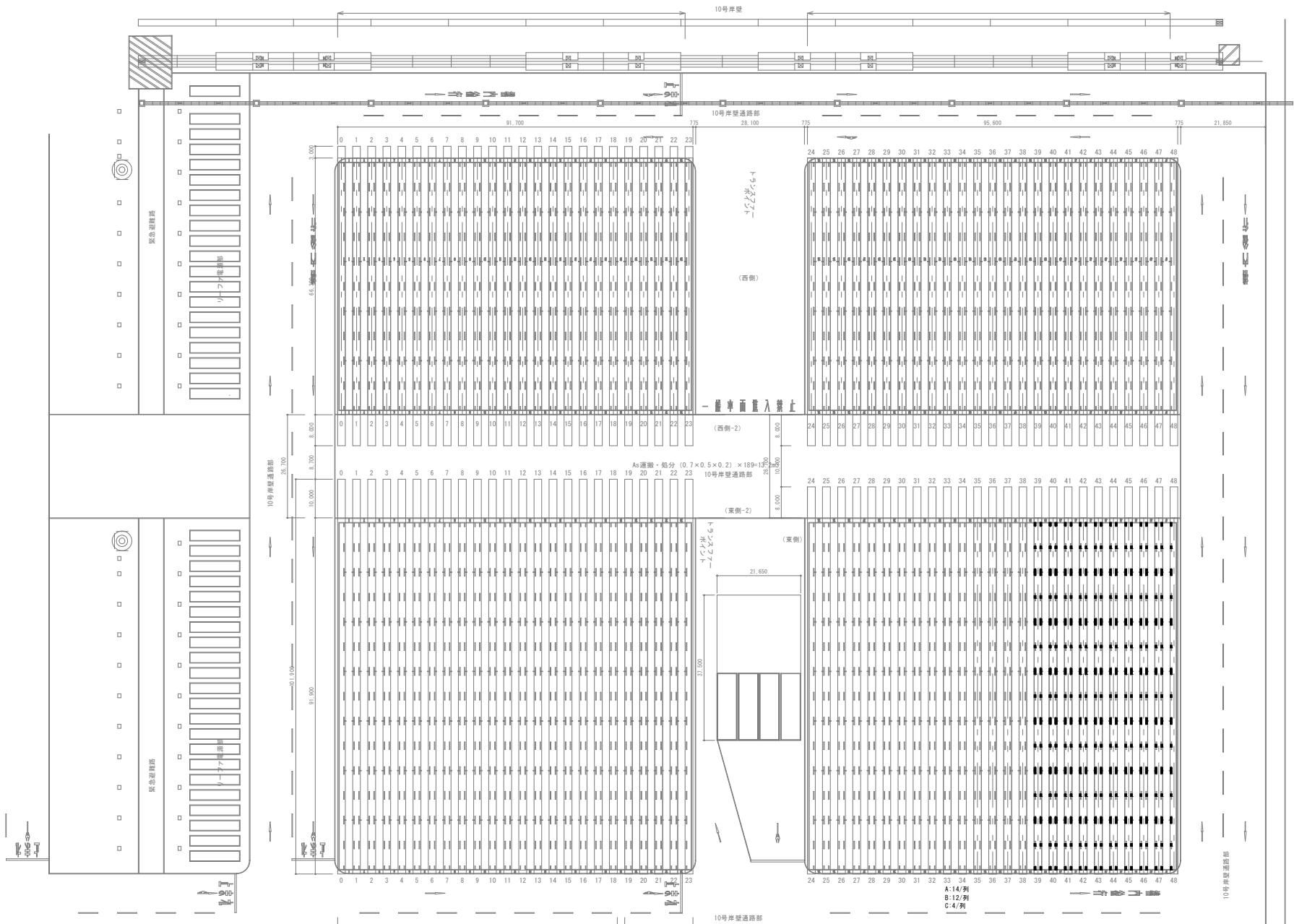
コンテナ支持部平面図



参考  
コンテナ支持版 基礎コンクリート N=690個  
舗装切断工 (H-0.7×2+B-0.5×2=2.4m) L=2.4×690=1,656.0m

S=1/500

参考  
コンテナ支持版 基礎コンクリート N=720個  
舗装切断工 (H-0.7×2+B-0.5×2=2.4m) L=2.4×720=1,728.0m



参考  
コンテナ支持版 基礎コンクリート N=777個  
舗装切断工 (H-0.7×2+B-0.5×2=2.4m) L=2.4×777=1,864.8m

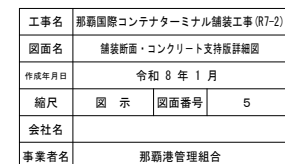
参考  
基礎コンクリート N=189個  
舗装切断工 (H-0.7×2+B-0.5×2=2.4m) L=2.4×189=453.6m

本工程数量 (39~48)  
舗装切断工 L=940m  
コンテナ支持版 A (700×500) N=133個  
コンテナ支持版 B (900×500) N=38個  
コンテナ支持版 C (1600×500) N=114個

工事名	那覇国際コンテナターミナル舗装工事 (R7-2)		
図面名	コンテナ支持部平面図		
作成年月日	令和 8 年 1 月		
縮尺	図 示	図面番号	4
会社名			
事業者名	那覇港管理組合		

コンテナ支持版配置図

蔵置部舗装  
半たわみ性舗装



区画線詳細図

S=1/200

端部区画線

白線(実線)

$(1.70 \times 2 + 64.15) \times 4$   
 $= 270.20$

白線(破線)

$(0.90 \times 2 + 2.0 \times 9 + 0.30 \times 4) \times 4$   
 $= 84.00$

黄線(破線)

$2.30 \times 4 = 9.20$

標準部区画線

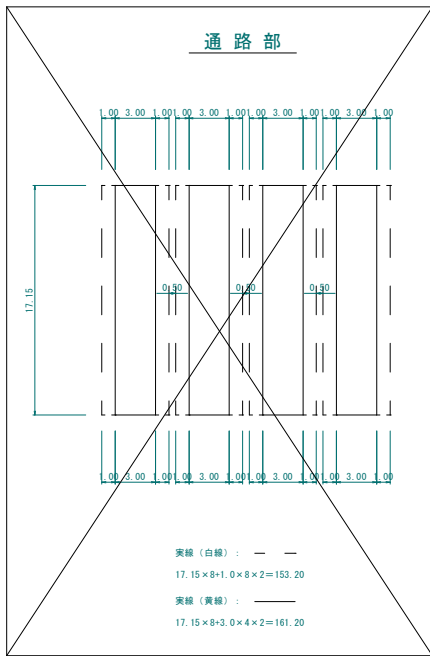
白線(破線)

$(2.0 \times 20 + 0.90 \times 4 + 0.30 \times 8) \times 45$   
 $= 2,070.00$

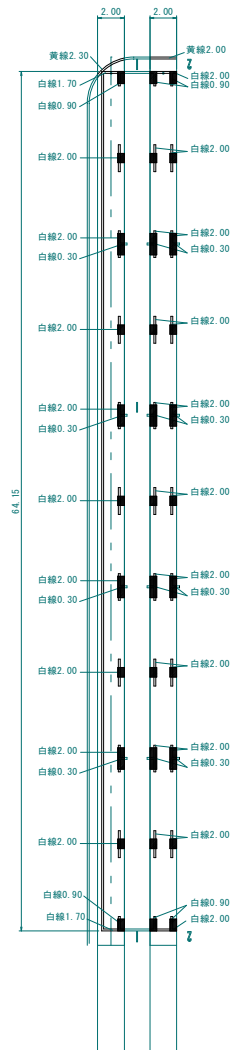
黄線(破線)

$2.00 \times 45 = 90.00$

通路部



コンテナ蔵置部西側



区画線 (白)

白線(実線) = 89.5m

白線(破線) = 601.8m

$(1.70 \times 2 + 0.90 \times 2 + 2.0 \times 13 + 0.30 \times 6) \times 1$

$(2.0 \times 2 + 2.0 \times 26 + 0.9 \times 4 + 0.3 \times 12) \times 9$

区画線 (黄)

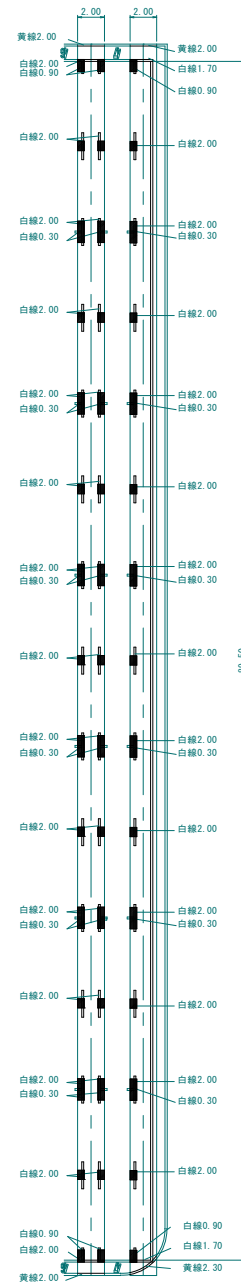
白線(実線) = 0.0m

白線(破線) = 40.3m

$(2.0 + 2.3) \times 1$

$(2.0 + 2.0) \times 9$

コンテナ蔵置部東側



工事名	那覇国際コンテナターミナル舗装工事 (R7-2)		
図面名	区画線詳細図		
作成年月日	令和 8 年 1 月		
縮尺	図 示	図面番号	6
会社名			
事業者名	那覇港管理組合		