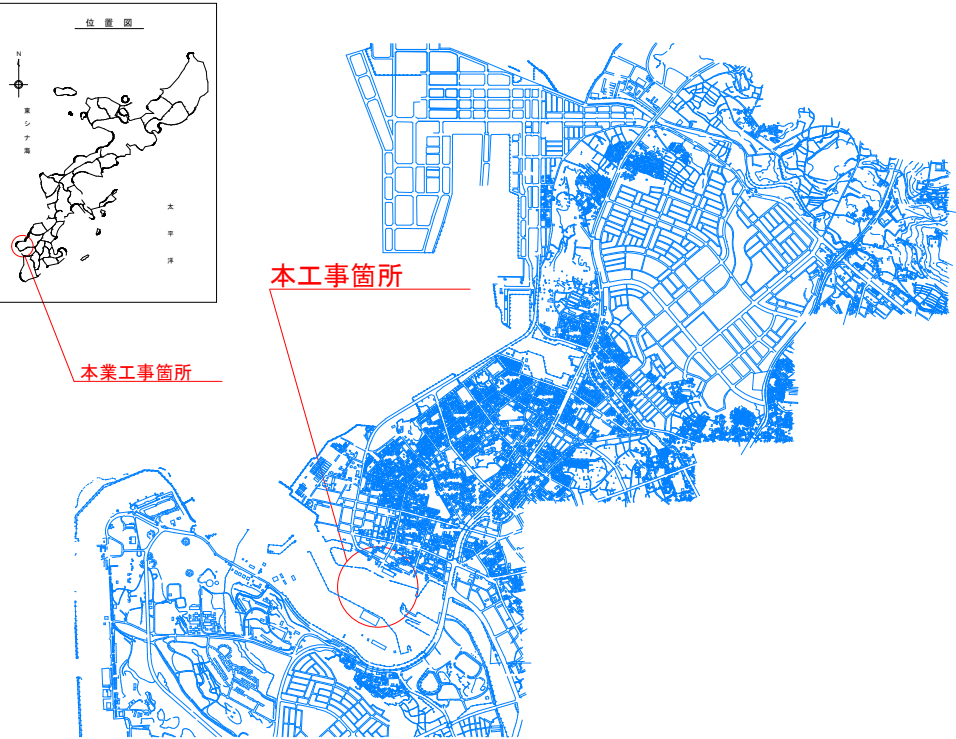


工事名：那覇ふ頭泊地(-9.0m)浚渫工事(R7-2)

位 置：那覇港那覇ふ頭地区

位置図  
S=1/20,000



図面目録

図面番号	図面名称
6 - 1	計画平面図
- 2	横断図
- 3	標準断面図
- 4	汚濁防止工配置図(参考)
- 5	施工計画図
- 6	揚土土捨て配置図
-	
-	

The plan view diagram shows a rectangular area divided into three sections: a central red hatched area labeled '水深' (Water Depth), flanked by two blue hatched areas labeled '余幅' (Surf). The diagram includes numerous numerical values representing elevations or depths along the boundaries and within the sections. Key labels include '計画平面図 S=1/500' (Plan View Diagram S=1/500) at the top center, '2号岸壁 (-9.0m)' (No. 2 Quay Wall -9.0m) on the left, '3号岸壁 (-9.0m)' (No. 3 Quay Wall -9.0m) at the top, and '4号岸壁 (-5.0m)' (No. 4 Quay Wall -5.0m) on the right. A coordinate system is shown with X-axis values from 23200 to 23400 and Y-axis values from 17800 to 18000. A scale bar indicates 0.00L=1:1000.

年	度	令和7年度		
工	事	名	那覇ふ頭治地(-9.0m)水深工事(R7-2)	
図	面	名	水深平面図	
縮	尺	1/500	単	位
設	計	年	月	令和7年10月
組	数	全6枚の1枚目		
那 覇 港 管 理 組 合				

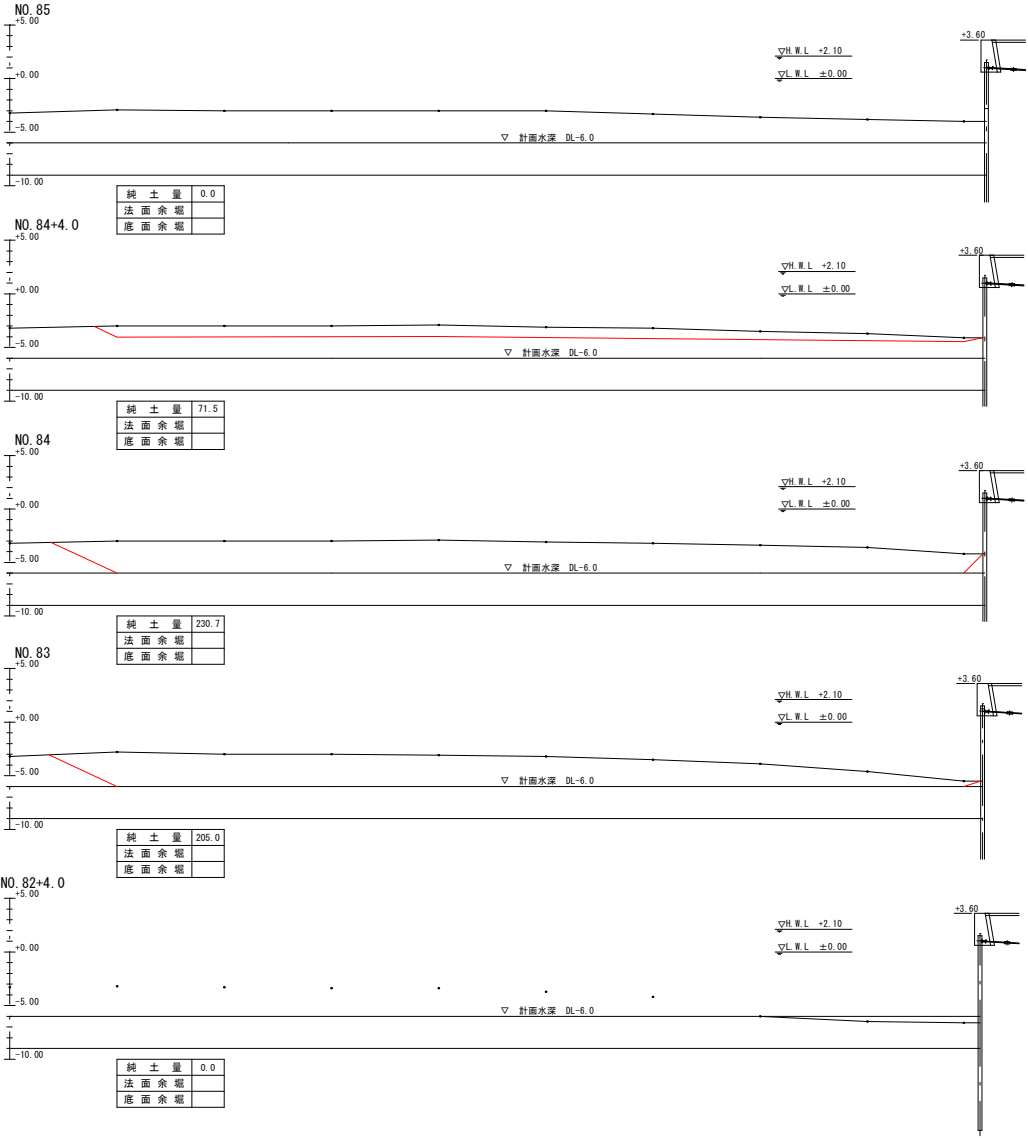
※1. 底面余掘厚は、0.5mとする。

※2. 斜面勾配は、1:3とする。

※3. 余掘幅は、4.0mとする。

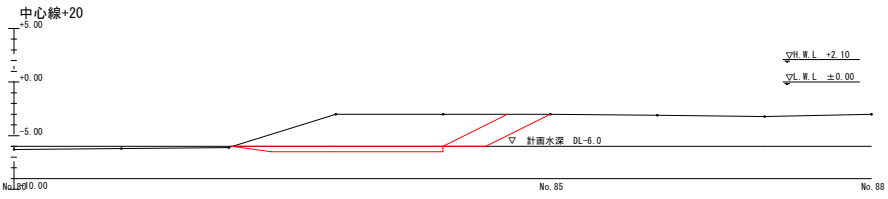
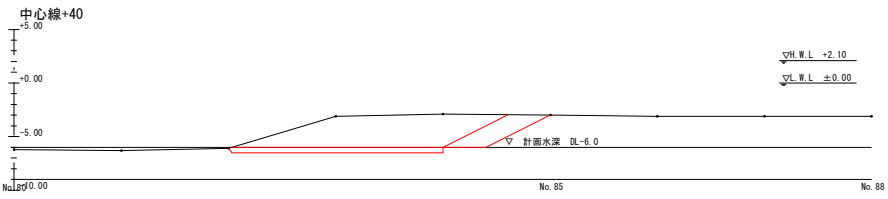
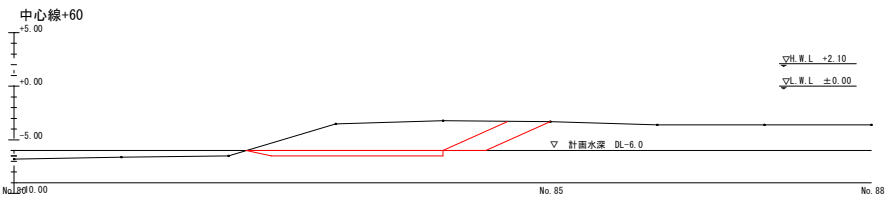
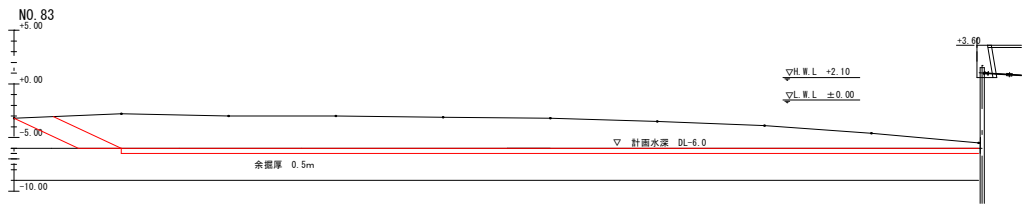
年 度	令和7年度		
工 事 名	那覇市磯泊地(-9.0m)浚渫工事(R7-2)		
図面名称	水深平面図		
縮 尺	1/500	単 位	
設計年月	令和7年10月	組 数	全6枚の 1枚
那 覇 港 管 理 組 合			

横断図 S = 1/250



年 度	令和7年度		
工 事 名	那覇ふ頭治地(-9.0m)浚渫工事(R7-2)		
図面名称	横断図		
縮 尺	1/250	単 位	
設計年月	令和7年10月	組 数	全6枚の2枚目
那 覇 港 管 理 組 合			

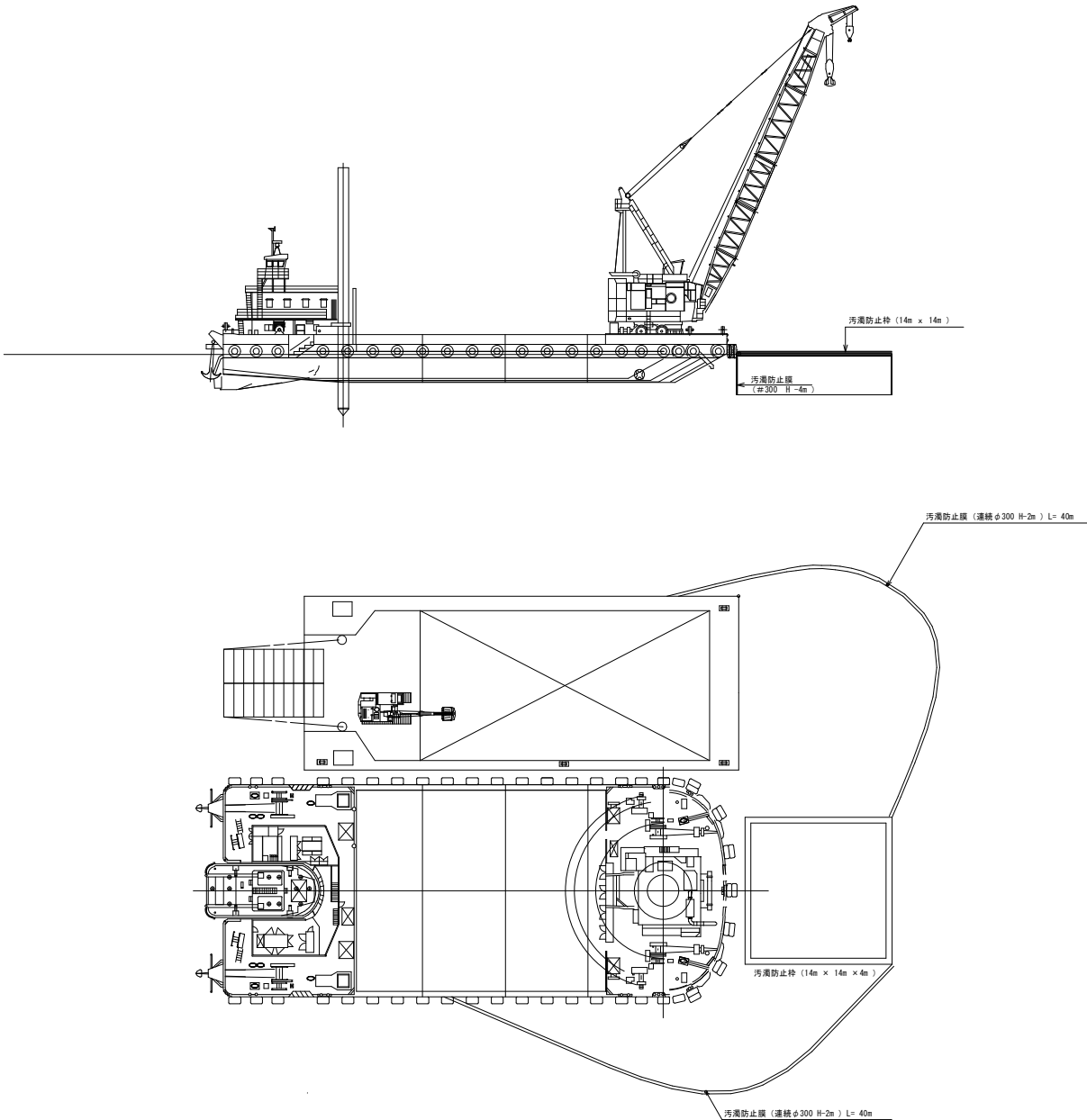
標準断面図 S = 1/250



年 度	令和7年度		
工 事 名	那覇ふ頭泊地(-9.0m)浚渫工事(R7-2)		
図面名称	横断面図		
縮 尺	1/250	単 位	
設計年月	令和7年10月	組 数	全6枚の3枚目
那 覇 港 管 理 組 合			

汚濁防止工配置図（参考）

S=1/250

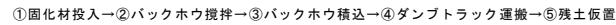
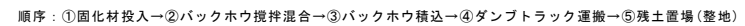


年 度	令和7年度		
工 事 名	那覇ふ頭沿地 (-9.0m) 浚渫工事 (R7-2)		
図面名称	汚濁防止工配置図		
縮 尺	図 示	単 位	
作成年月	令和7年10月	図面番号	全6枚の4枚目
那 覇 港 管 理 組 合			

## NO SCALE

 $S=1/10000$ 

順序：①グラブ浚渫→②台船運搬→③バックホウ積込→④ダンプトラック運搬



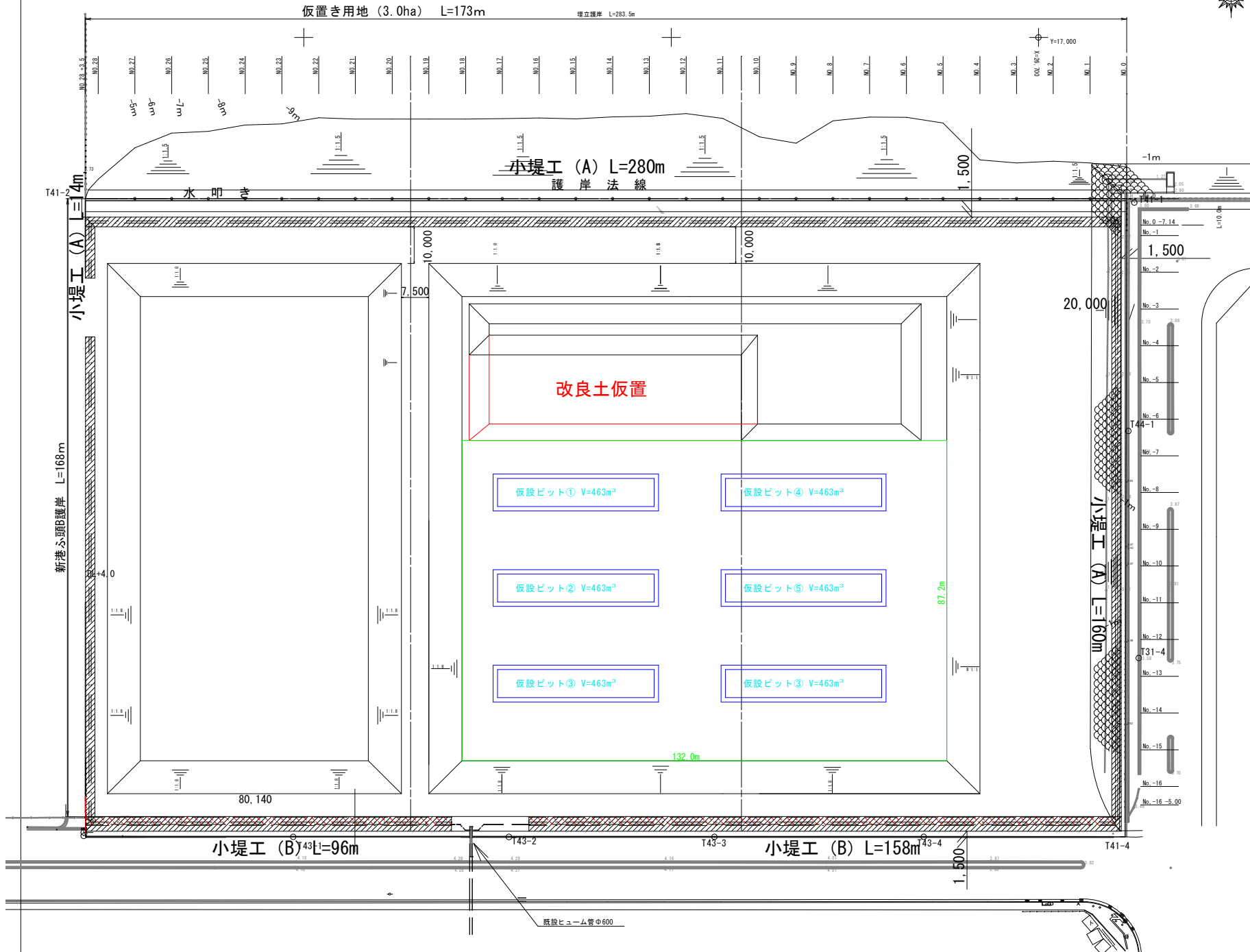
## 海上施工



年 度	令和7年度		
工 事 名	那覇ふ頭泊地(-9.0m)浚渫工事(R7-2)		
図面名称	施工計画図		
縮 尺	NO SCALE	単 位	mm
設計年月	令和7年10月	組 数	全6枚の5枚目
那 覇 港 管 理 組 合			

揚土土捨て配置図

S = 1/500



年 度	令和7年度		
工 事 名	那覇ふ頭治地 (-9.0m) 浚渫工事 (R7-2)		
図面名称	揚土土捨て配置図		
縮 尺	1/500	単 位	
設計年月	令和7年10月	組 数	全6枚の6枚目
那 覇 港 管 理 組 合			