

工事名：那覇ふ頭泊地(-9.0m)浚渫工事(R7)  
位 置：那覇港那覇ふ頭地区

位 置 図  
S=1/20,000

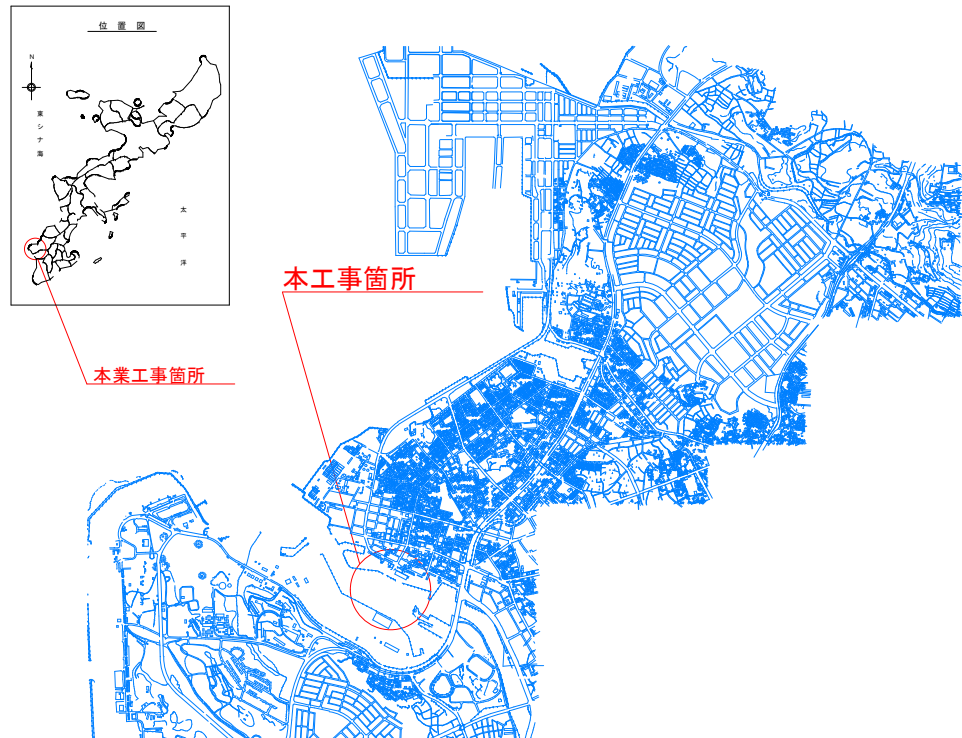
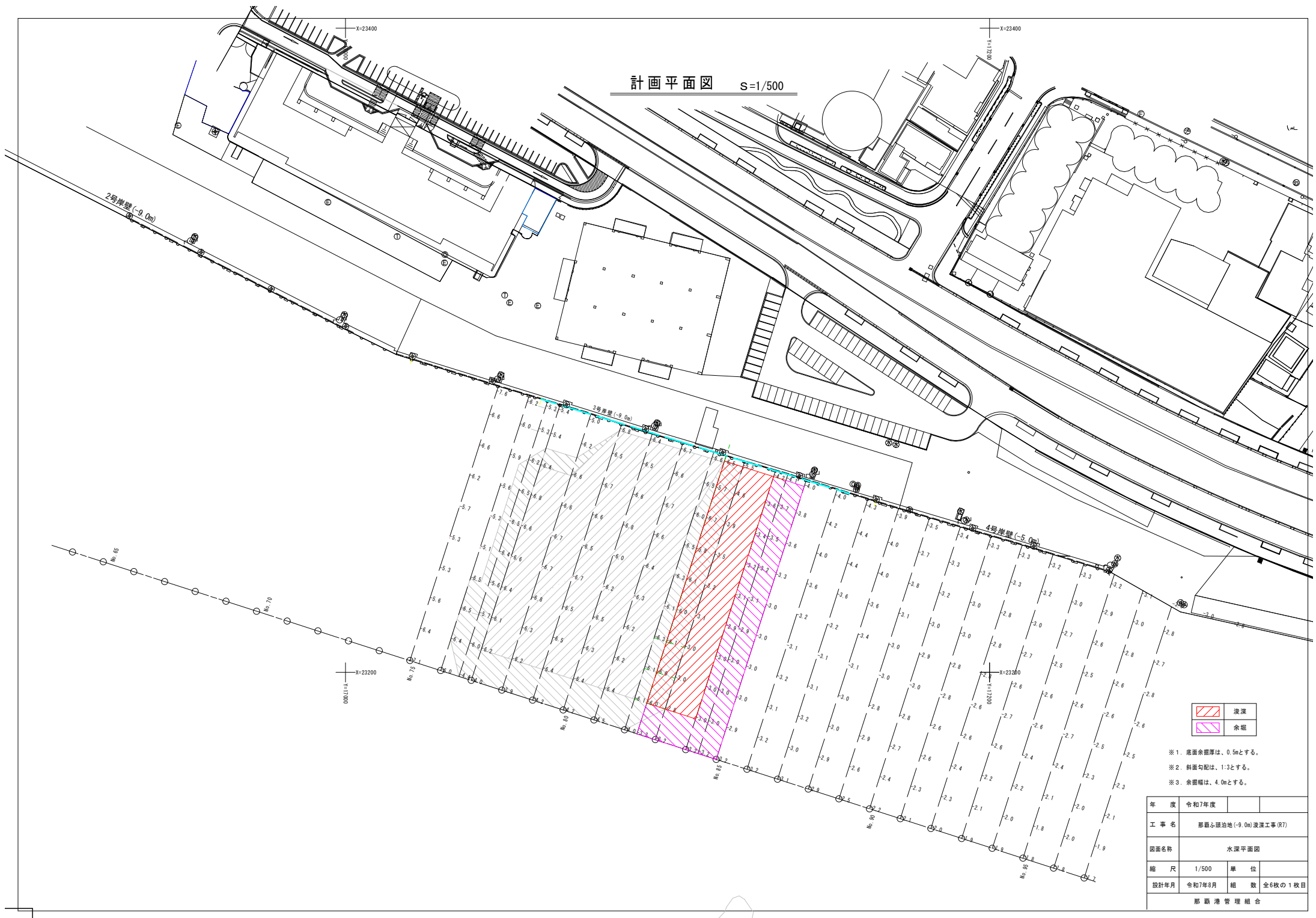


図 面 目 録

図面番号	図 面 名 称
6 - 1	計画平面図
- 2	横断図
- 3	標準断面図
- 4	汚濁防止工配置図(参考)
- 5	施工計画図
- 6	揚土土捨て配置図
-	
-	

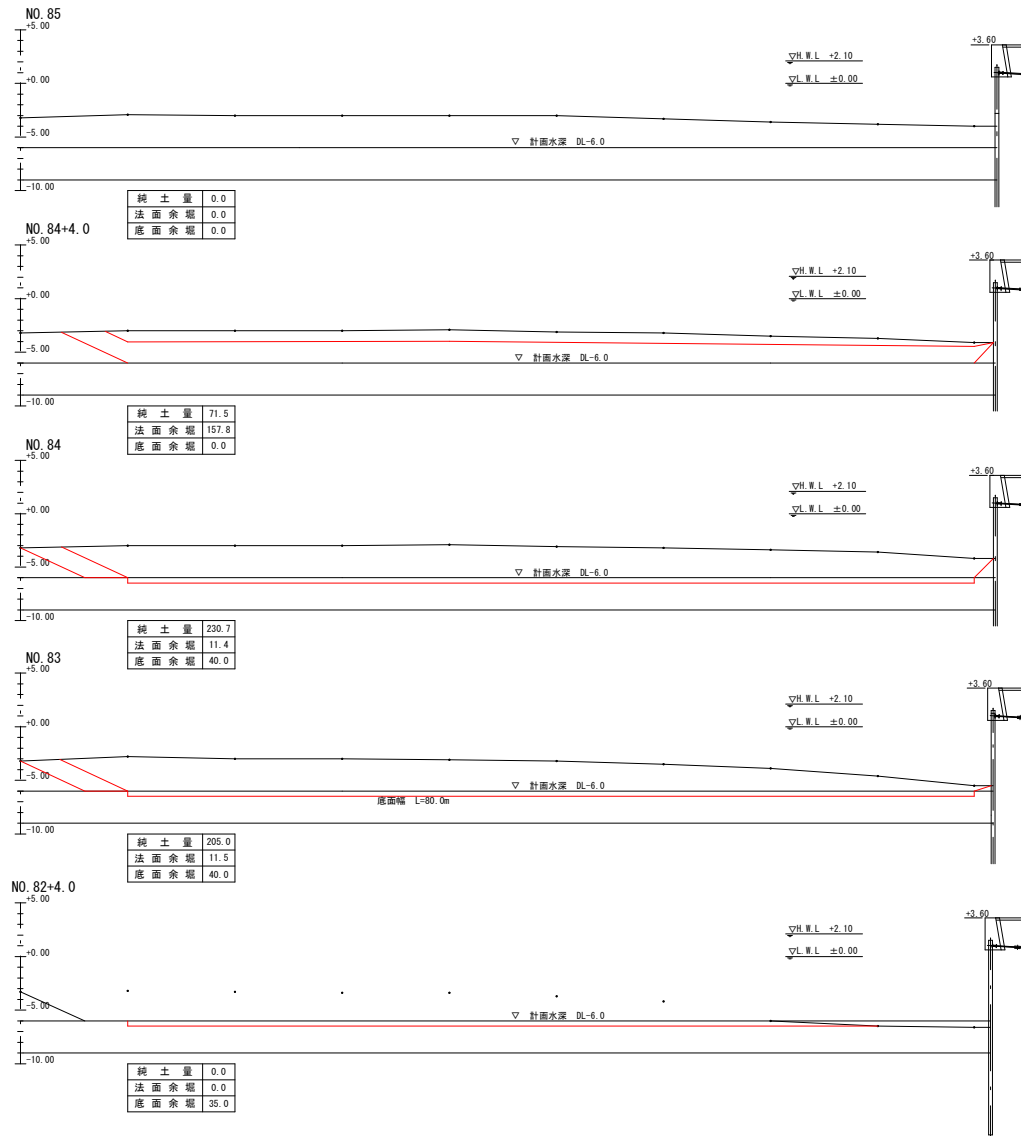
那覇港管理組合

計画平面図 s=1/500



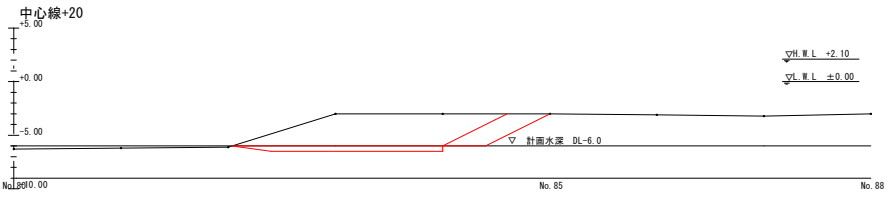
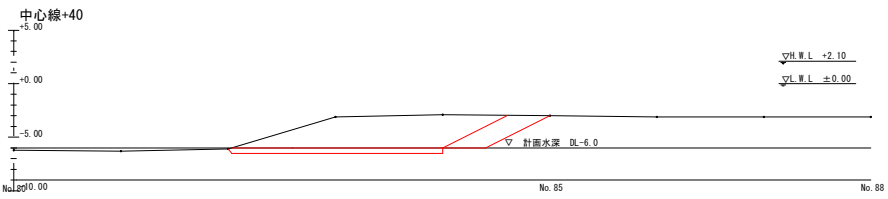
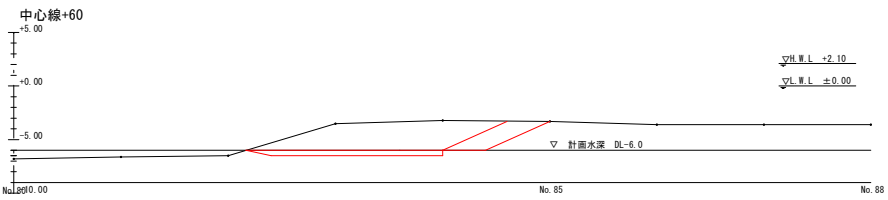
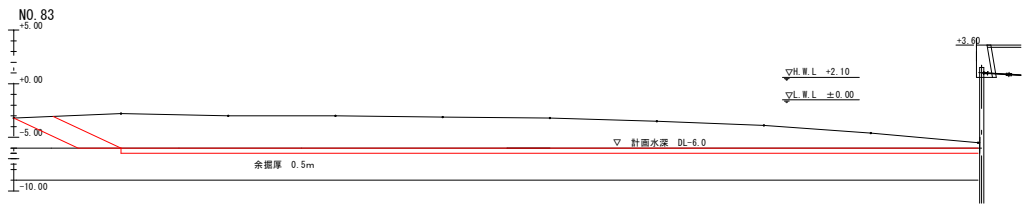
年 度	令和7年度		
工 事 名	那覇ふ頭治地 (-9.0m) 波深工事 (R7)		
図面名称	水深平面図		
縮 尺	1/500	単 位	
設計年月	令和7年6月	組 数	全6枚の1枚目
那 覇 港 管 理 組 合			

横断図  $S = 1/250$



年 度	令和6年度		
工 事 名	那覇ふ頭治地(-9.0m)浚渫工事(R6)		
図面名称	横断面図		
縮 尺	1/500	単 位	
設計年月	令和6年10月	組 数	全6枚の2枚目
那 覇 港 管 理 組 合			

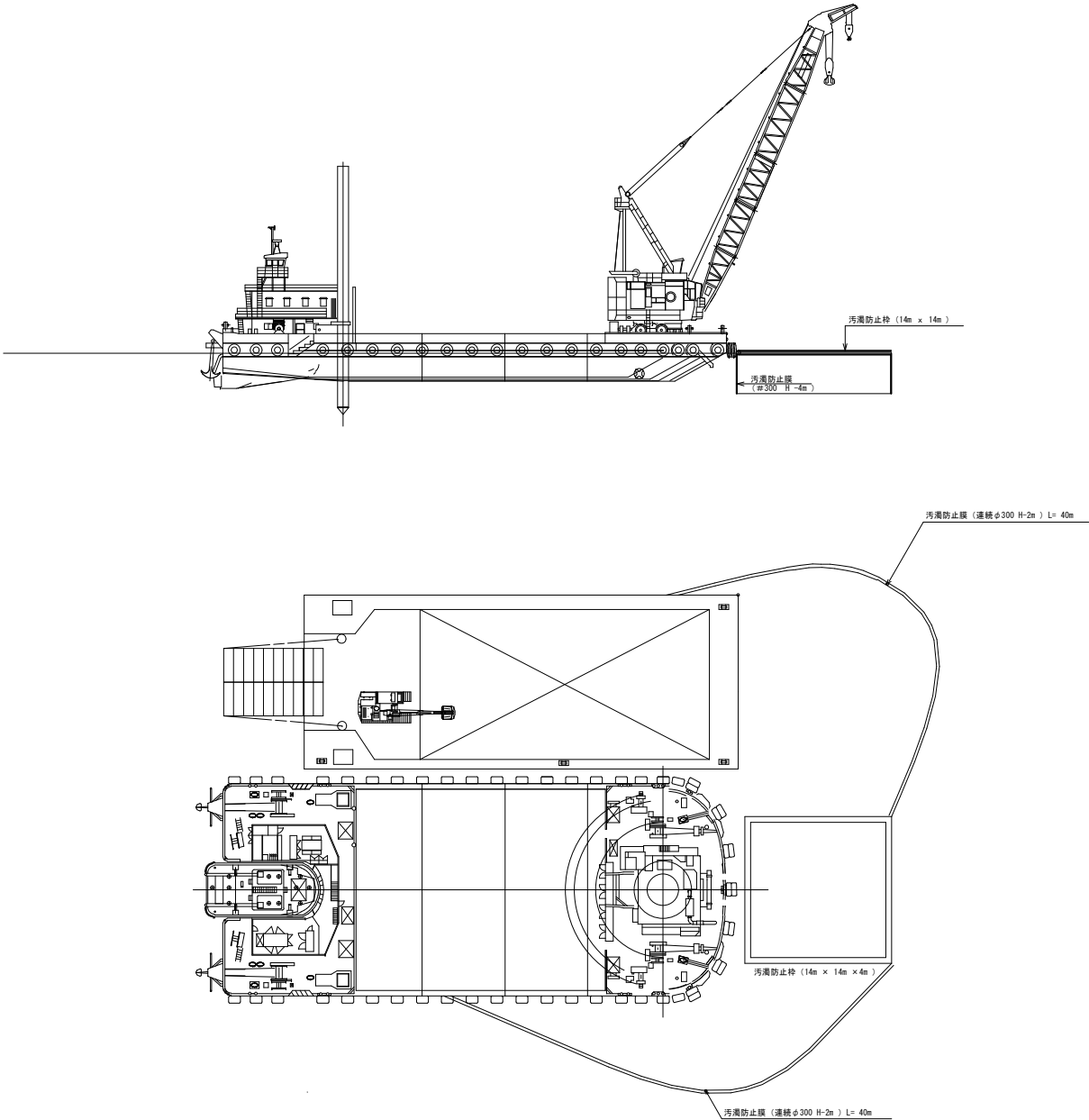
標準断面図 S = 1/250



年 度	令和7年度		
工 事 名	那覇ふ頭治地(-9.0m)浚渫工事(R7)		
図面名称	横断面図		
縮 尺	1/500	単 位	
設計年月	令和7年8月	組 数	全6枚の3枚目
那 覇 港 管 理 組 合			

汚濁防止工配置図（参考）

S=1/250



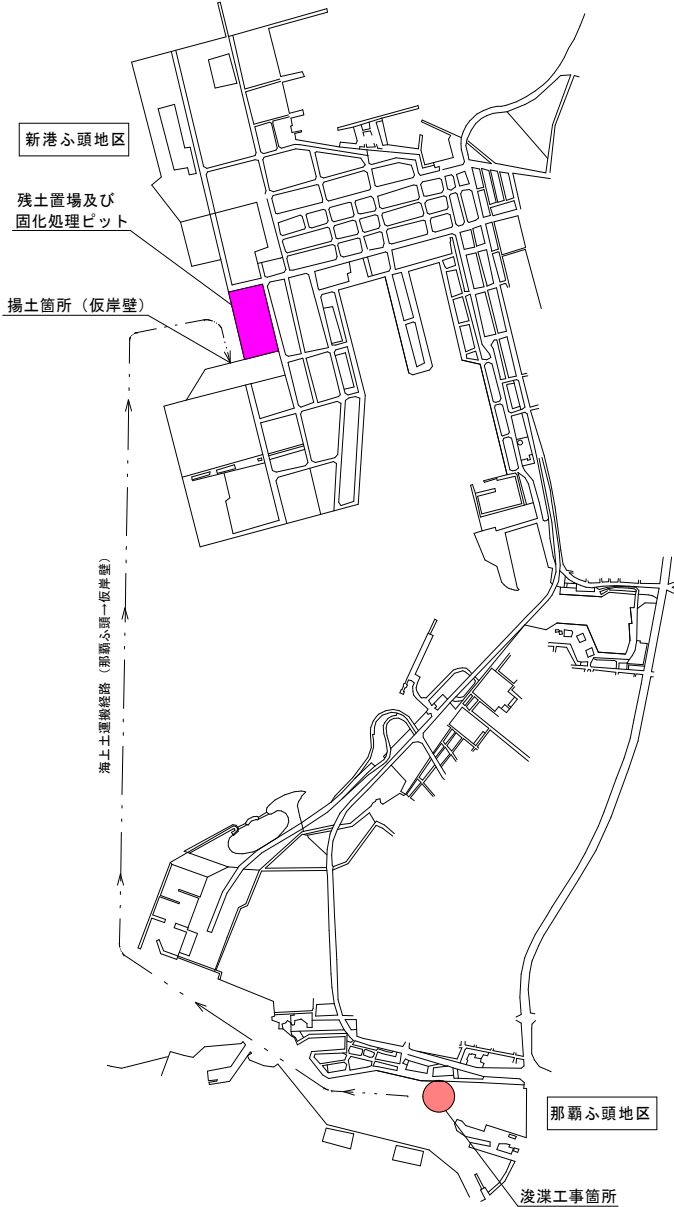
年 度	令和7年度		
工 事 名	那覇ふ頭泊地(-9.0m)浚渫工事(R7)		
図面名称	汚濁防止工配置図		
縮 尺	図 示	単 位	
作成年月	令和7年8月	図面番号	全6枚の4枚目
那 覇 港 管 理 組 合			

施工計画図

NO SCALE

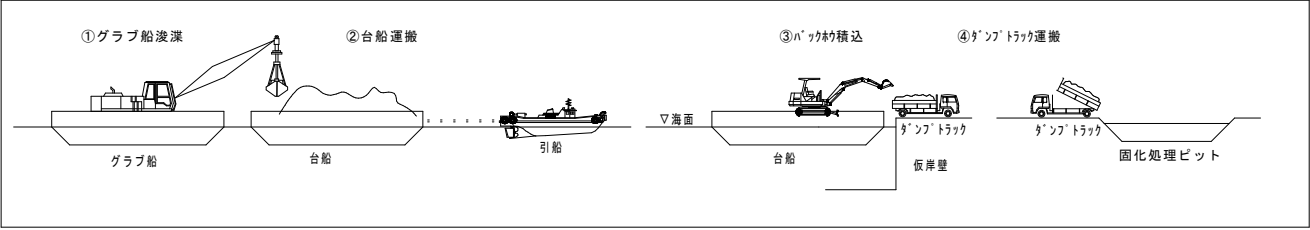
土運船経路図

S=1/10000



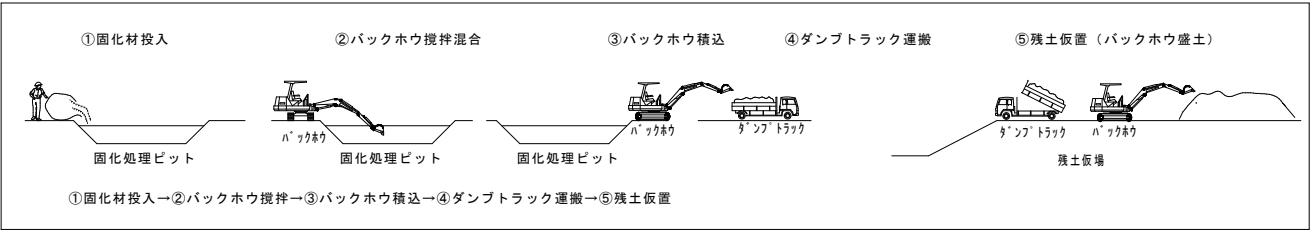
浚渫工（那覇ふ頭（浚渫）→ピット）

順序：①グラブ船浚渫→②台船運搬→③バックホウ積込→④ダンプトラック運搬

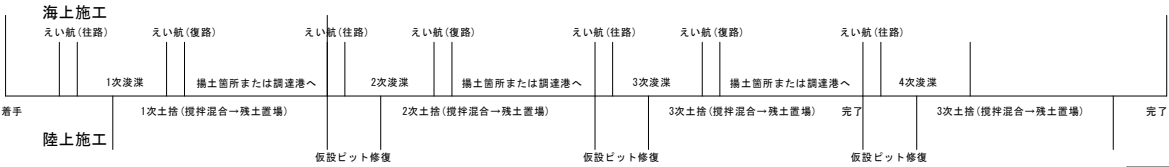


安定処理工（固化処理ピット→残土置場）

順序：①固化材投入→②バックホウ攪拌混合→③バックホウ積込→④ダンプトラック運搬→⑤残土置場（整地）



施エイメージ



年 度	令和7年度		
工 事 名	那覇ふ頭治地（-9.0m）浚渫工事（R7）		
図面名称	施工計画図		
縮 尺	NO SCALE	単 位	mm
設計年月	令和7年8月	組 数	全6枚の5枚目
那 覇 港 管 理 組 合			

$$S = 1/500$$
