

那覇ふ頭岸壁防食工事(R7)

那覇港那覇ふ頭地区

設 計 図 面

令和7年度

那覇港管理組合

工事名：那覇ふ頭岸壁防食工事(R7)

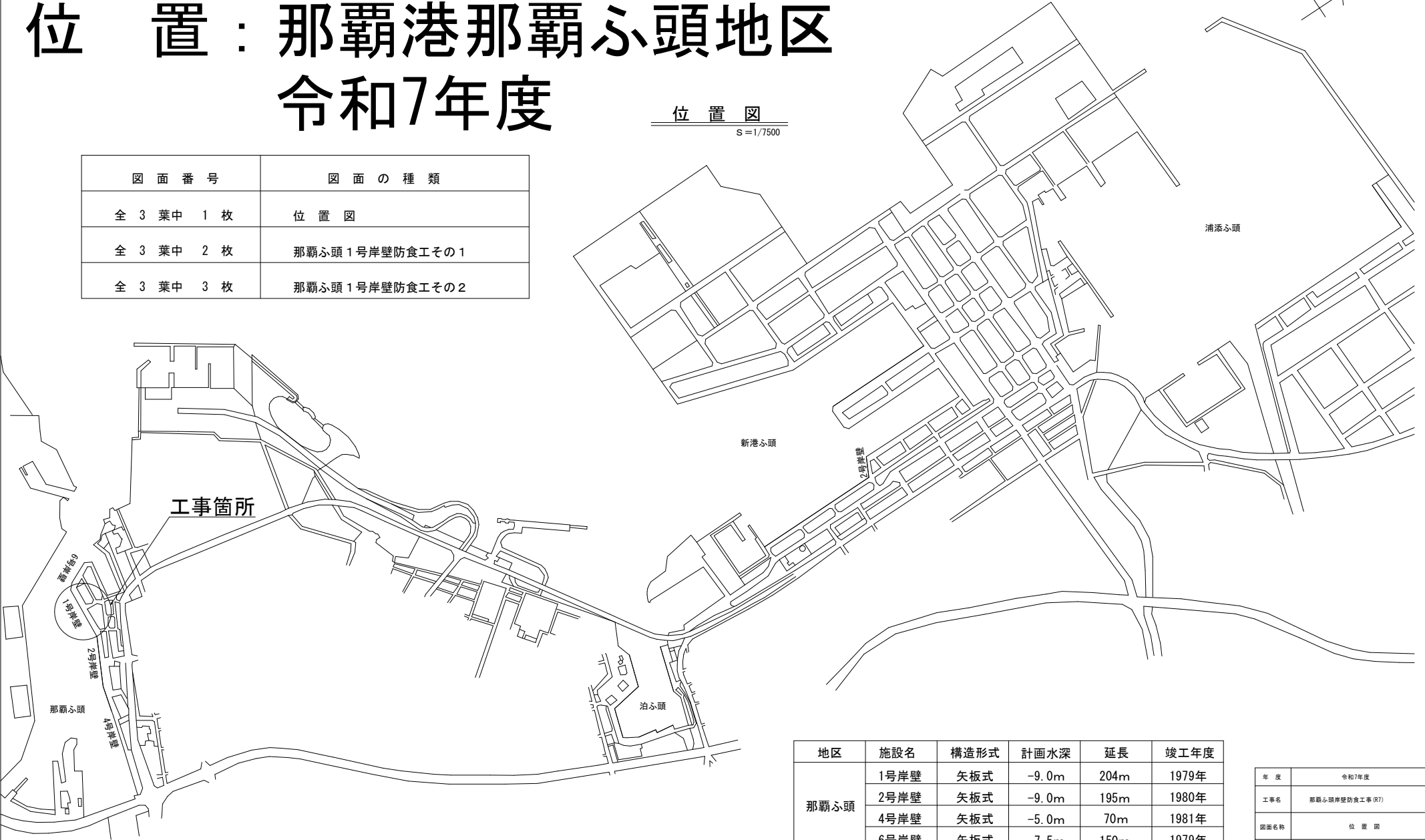
位置：那覇港那覇ふ頭地区

令和7年度

図面番号	図面の種類
全3葉中1枚	位置図
全3葉中2枚	那覇ふ頭1号岸壁防食工その1
全3葉中3枚	那覇ふ頭1号岸壁防食工その2

位置図

S=1/7500


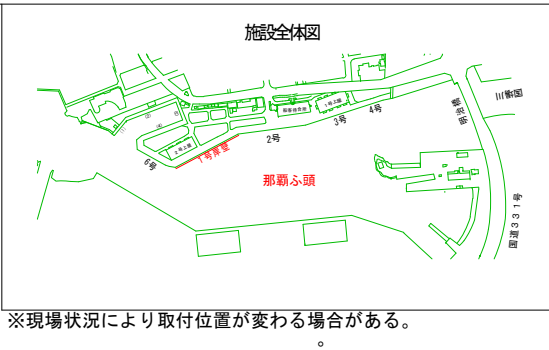


地区	施設名	構造形式	計画水深	延長	竣工年度
那覇ふ頭	1号岸壁	矢板式	-9.0m	204m	1979年
	2号岸壁	矢板式	-9.0m	195m	1980年
	4号岸壁	矢板式	-5.0m	70m	1981年
	6号岸壁	矢板式	-7.5m	150m	1979年
新港ふ頭	2号岸壁	矢板式	-5.0m	70m	1969年

年 度	令和7年度
工事名	那覇ふ頭岸壁防食工事(R7)
図面名称	位 置 図
縮 尺	図 示
図面番号	全3枚の1枚目
那覇港管理組合	

那覇ふ頭 1 号岸壁防食工 その 1
S=1/300

平 面 図

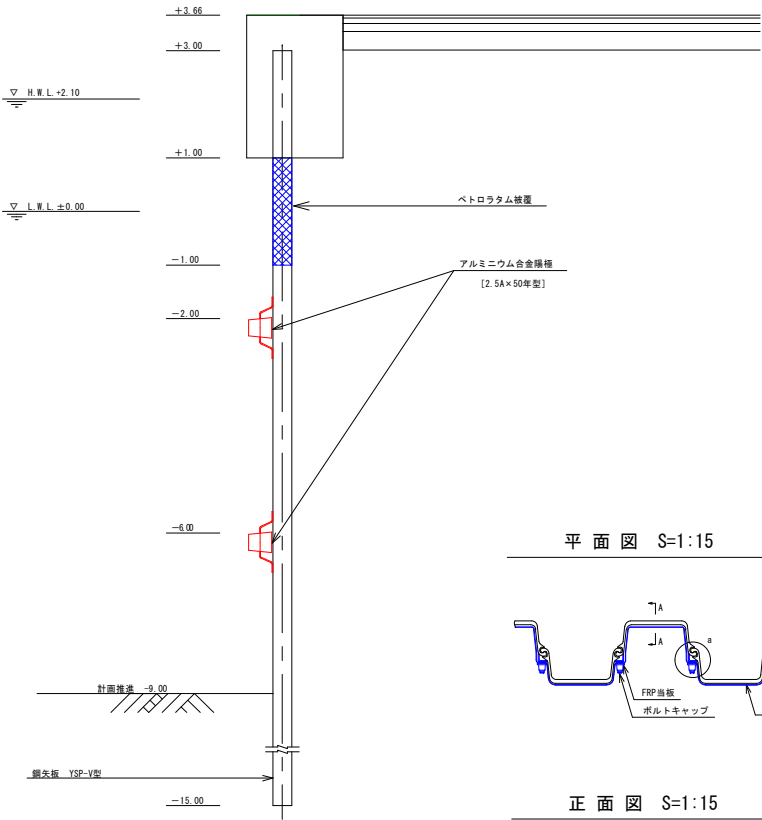


正 面 図

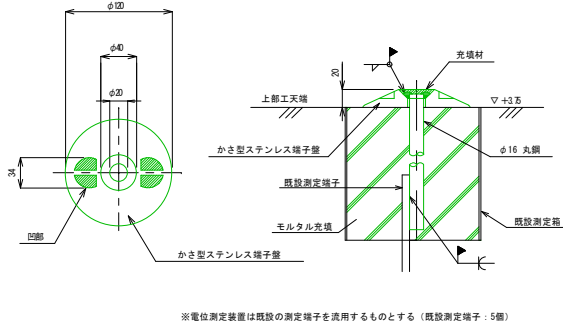
年 度	令和7年度
工事名	那覇ふ頭岸壁防食工事 (R7)
図面名称	那覇ふ頭1号岸壁防食工 その1
縮 尺	図 示
図面番号	全3枚の 2枚目
那覇港管理組合	

那覇ふ頭1号岸壁防食工 その2

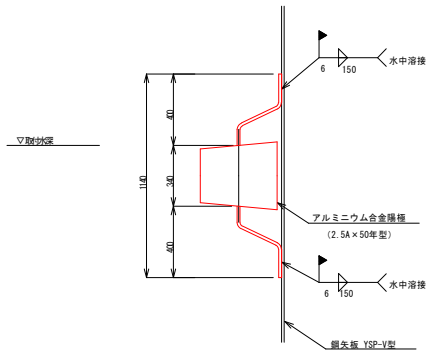
標準断面図 S=1:50



電位測定装置取付要領図 S=1:3

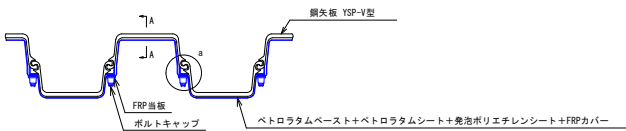


陽極取付詳細図 S=1:15



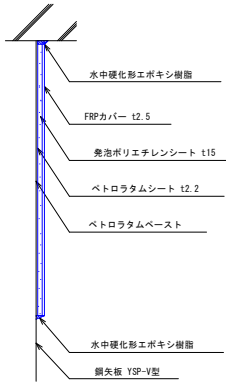
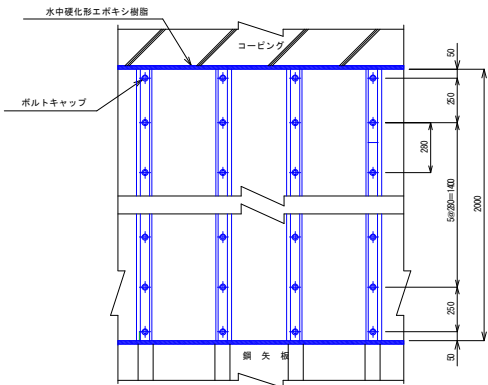
ペトロラタム被覆詳細図

平面図 S=1:15

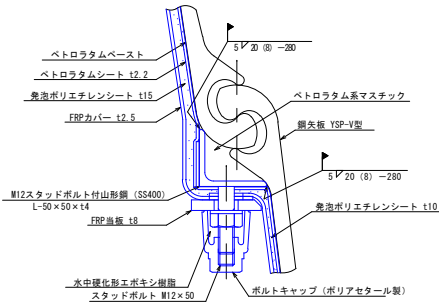


正面図 S=1:15

A-A 断面図



a部詳細図 S=1:2



年度	令和7年度
工事名	那覇ふ頭岸壁防食工(R7)
図面名称	那覇ふ頭1号岸壁防食工 その2
縮尺	図示
図面番号	全3枚の3枚目
那覇港管理組合	