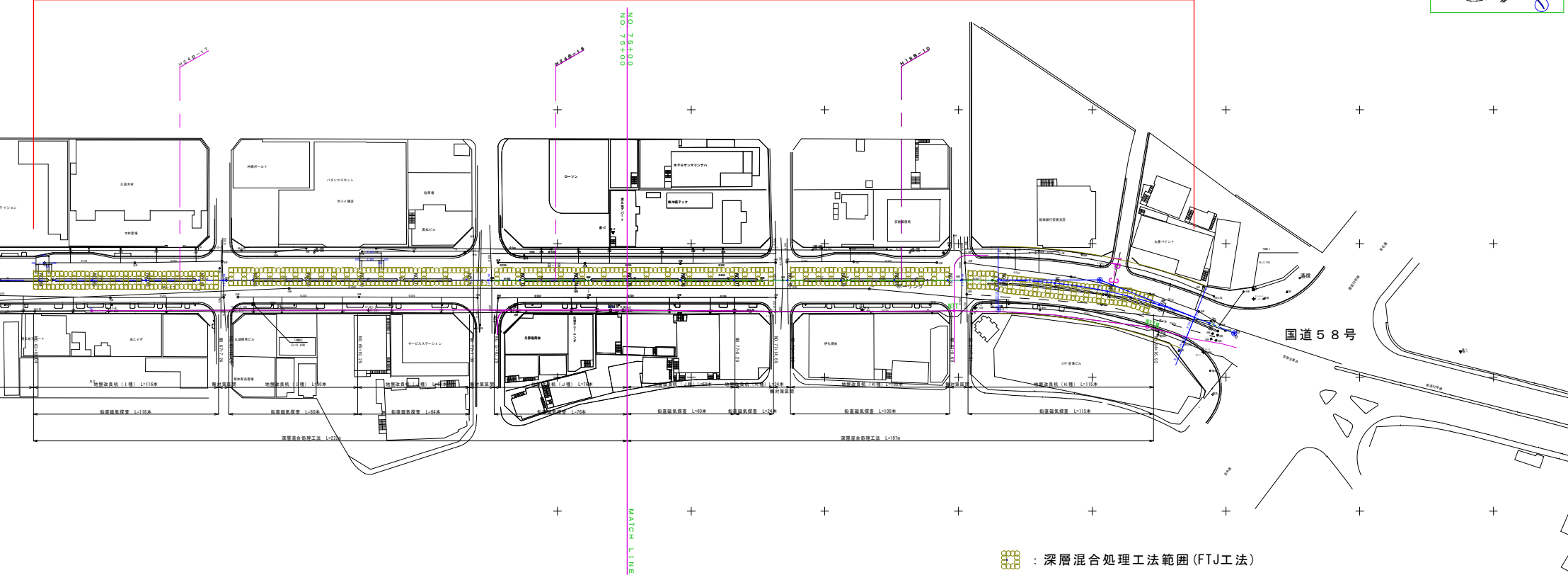
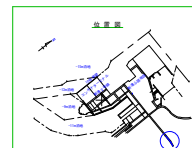


計画平面図

確認探査範囲 L=420m



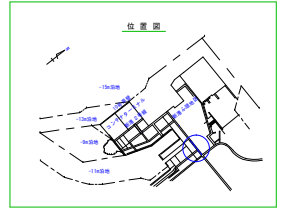
：深層混合処理工法範囲 (FTJ工法)

案 名	深層混合処理工法による地盤改良工事設計業務委託 (97)		
実施場所	東京都港区心地区		
図面の名称	平面図		
縮 尺	1/500	縮尺番号	1/12
発注年度	令和7年度		
表 注 者	東京都港湾局 企画建設課 計画建設課		

S : V = 1 / 100
H = 1 / 500



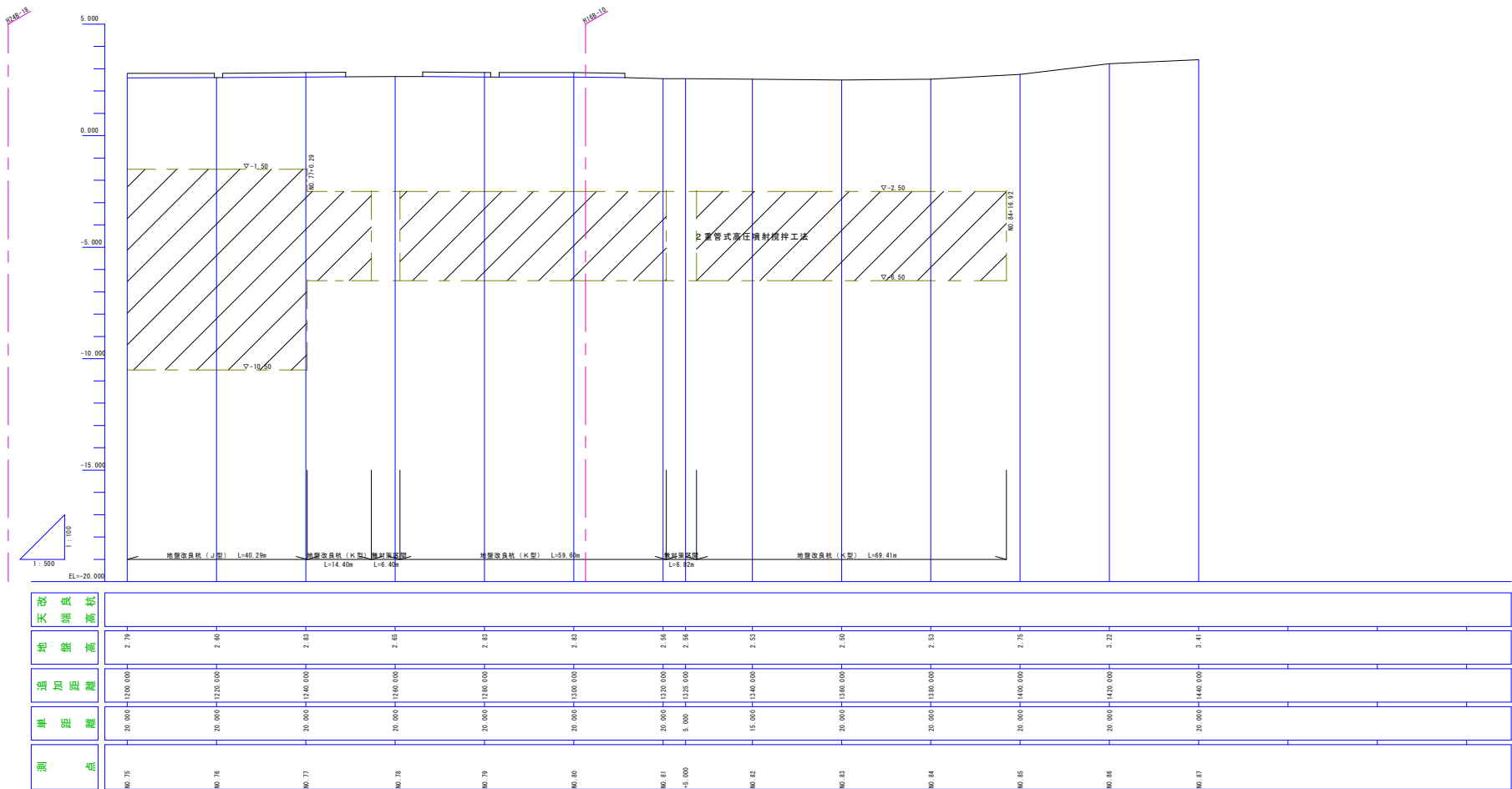
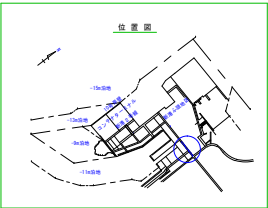
測 點	單 距 離	追 加 距 離	地 盤 高	天 窗 端 高
980.50	20.00	1200.00	2.81	
980.51	20.00	1220.00	2.83	
980.52	20.00	1240.00	2.86	
980.53	10.00	1250.00	2.79	
980.54	10.00	1260.00	2.67	
980.55	20.00	1300.00	2.88	-2.50
980.56	20.00	1320.00	2.67	-2.50
980.57	20.00	1340.00	2.67	-2.50
980.58	9.00	1340.00	2.68	-2.50
980.59	11.00	1360.00	2.59	-2.50
980.60	20.00	1380.00	2.67	-2.50
980.61	20.00	1400.00	2.84	-1.50
980.62	20.00	1420.00	2.85	-1.50
980.63	20.00	1440.00	2.68	-1.50
980.64	8.00	1440.00	2.68	-1.50
980.65	12.00	1460.00	2.64	-1.50
980.66	20.00	1480.00	2.83	-1.50
980.67	20.00	1500.00	2.79	-1.50



業 務 名	臨港道路(港灣2号線)調査測量修正設計業務委託 (R7)		
業務箇所	那覇港新港ふ頭地区		
図面の名称	計画縦断面図(1)		
縮 尺	$V=1/100$ $H=1/500$	図面番号	2/12
発注年度	令和7年度		
発 注 者	那覇港管理組合 企画建設部 計画建設課		

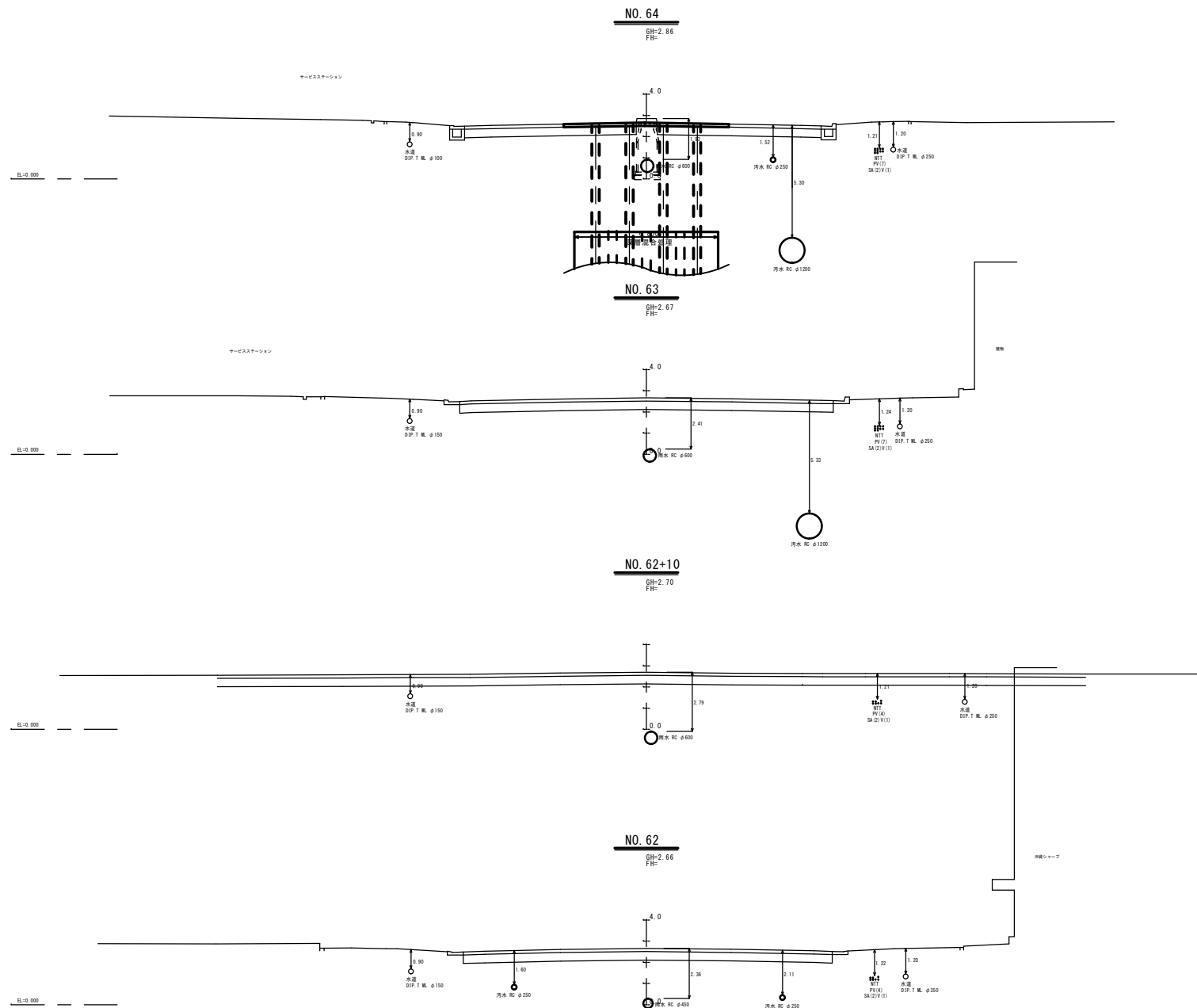
計画縦断面図（2）

S: V=1/100
H: 1/500

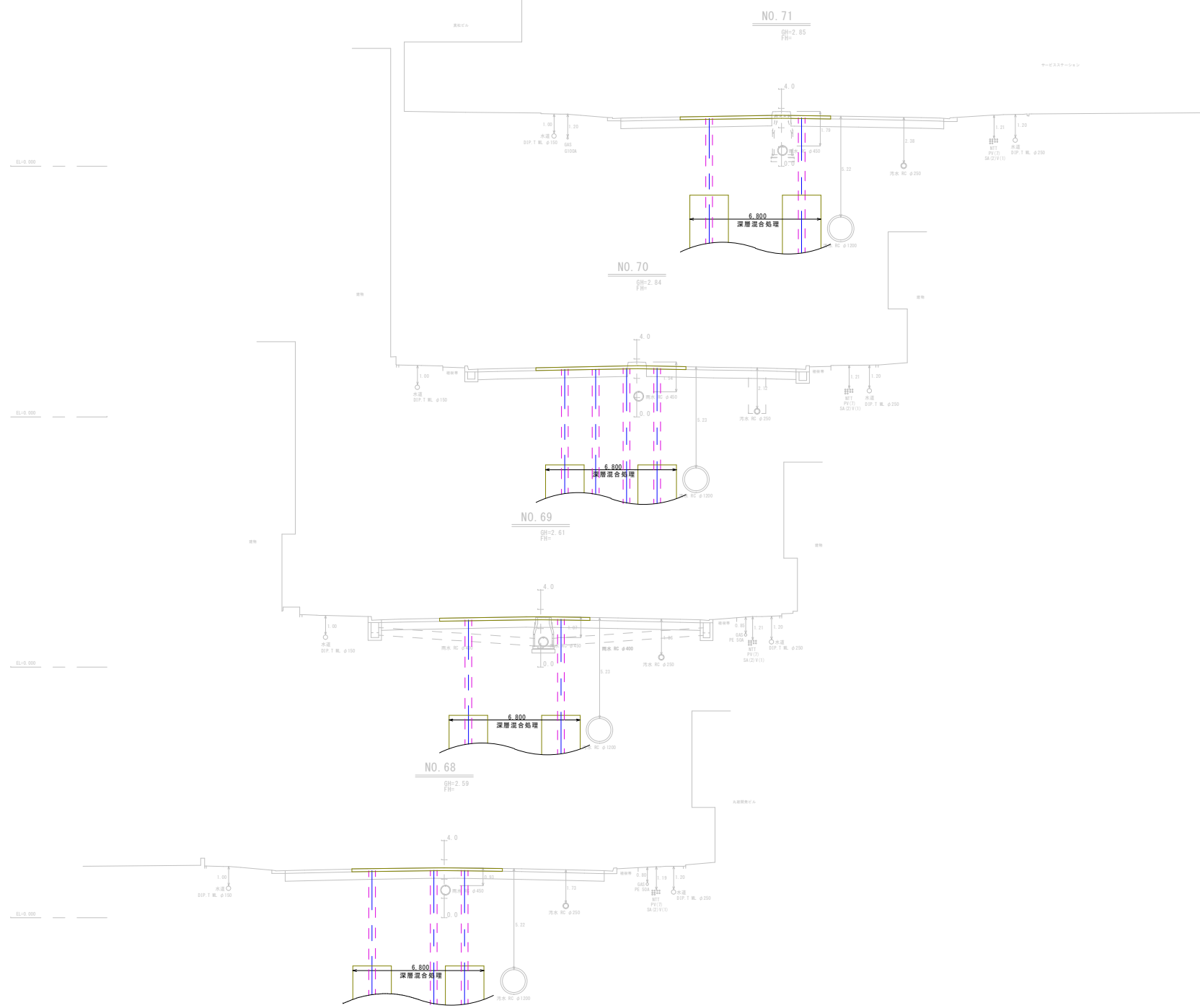


測点	単距離	追加距離	地盤高	天端良高
NO.75	20.00	1200.00	2.79	
NO.76	20.00	1220.00	2.60	
NO.77	20.00	1240.00	2.83	
NO.78	20.00	1260.00	2.65	
NO.79	20.00	1280.00	2.83	
NO.80	20.00	1300.00	2.83	
NO.81	20.00	1320.00	2.56	
NO.82	15.00	1340.00	2.53	
NO.83	20.00	1360.00	2.50	
NO.84	20.00	1380.00	2.53	
NO.85	20.00	1400.00	2.75	
NO.86	20.00	1420.00	3.22	
NO.87	20.00	1440.00	3.41	

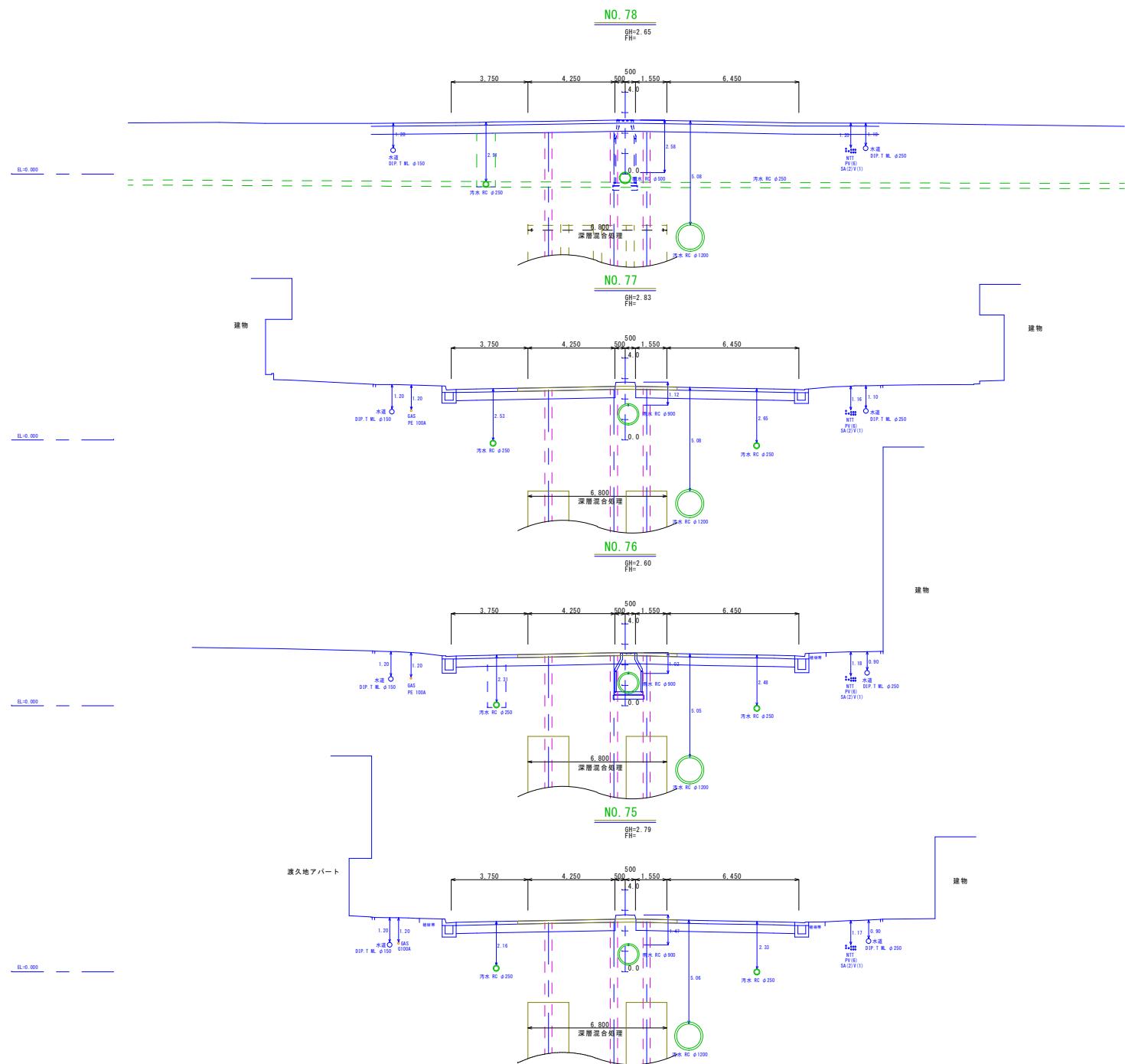
業務名	臨港道路(港湾2号線)調査測量修正設計業務委託(87)		
業務箇所	那覇港新港心地区		
図面の名称	計画縦断面図(2)		
縮尺	V=1/100 H=1/500	図面番号	3/12
発注年度	令和7年度		
発注者	那覇港管理組合 企画建設部 計画建設課		



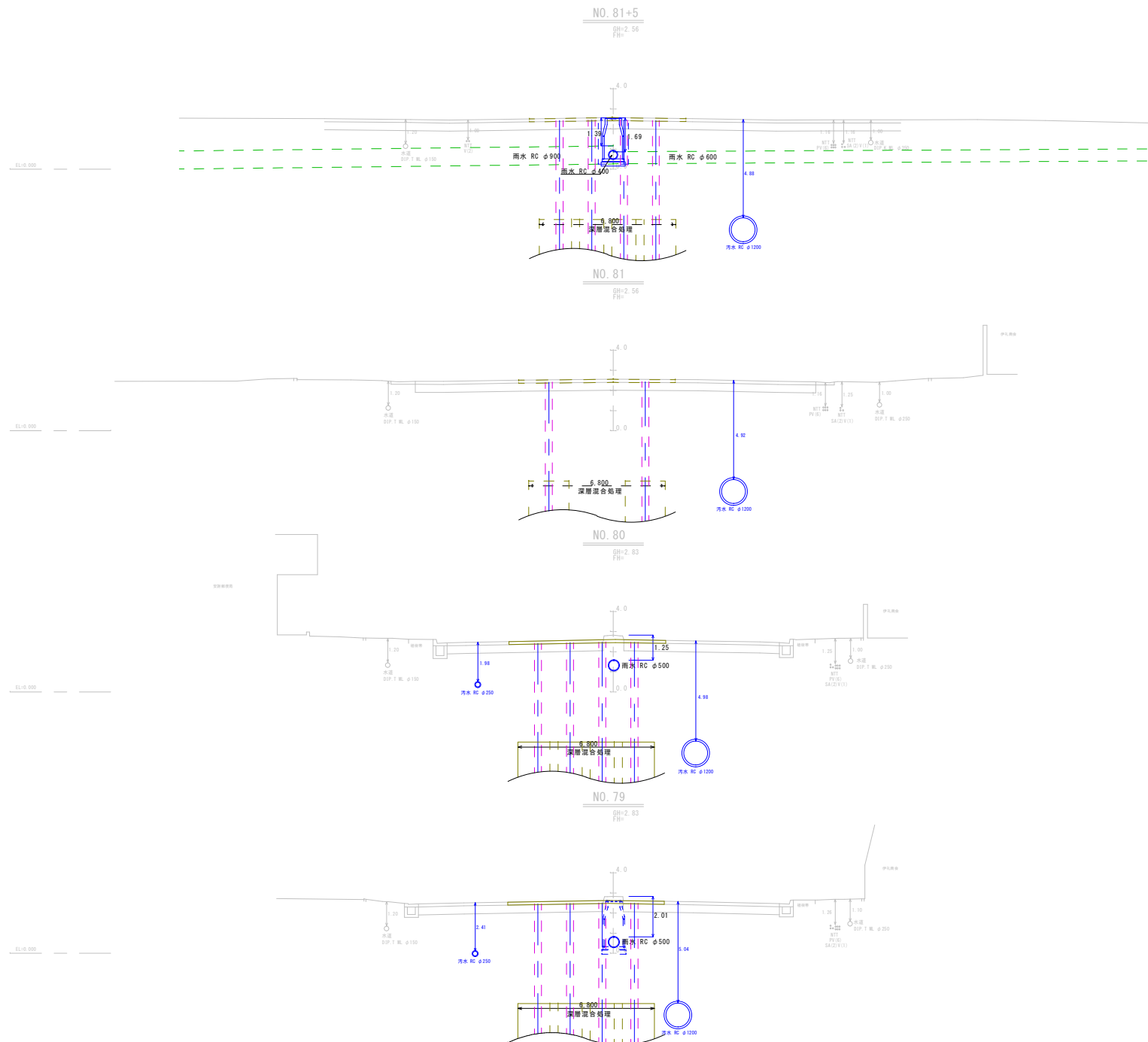
業務名	臨港道路(港湾2号線)調査測量修正設計業務委託(R7)		
業務箇所	那覇港新港ふ頭地区		
図面の名称	横断面(1)		
縮尺	1/100	図面番号	4/12
発注年度	令和7年度		
発注者	那覇港管理組合 企画建設部 計画建設課		



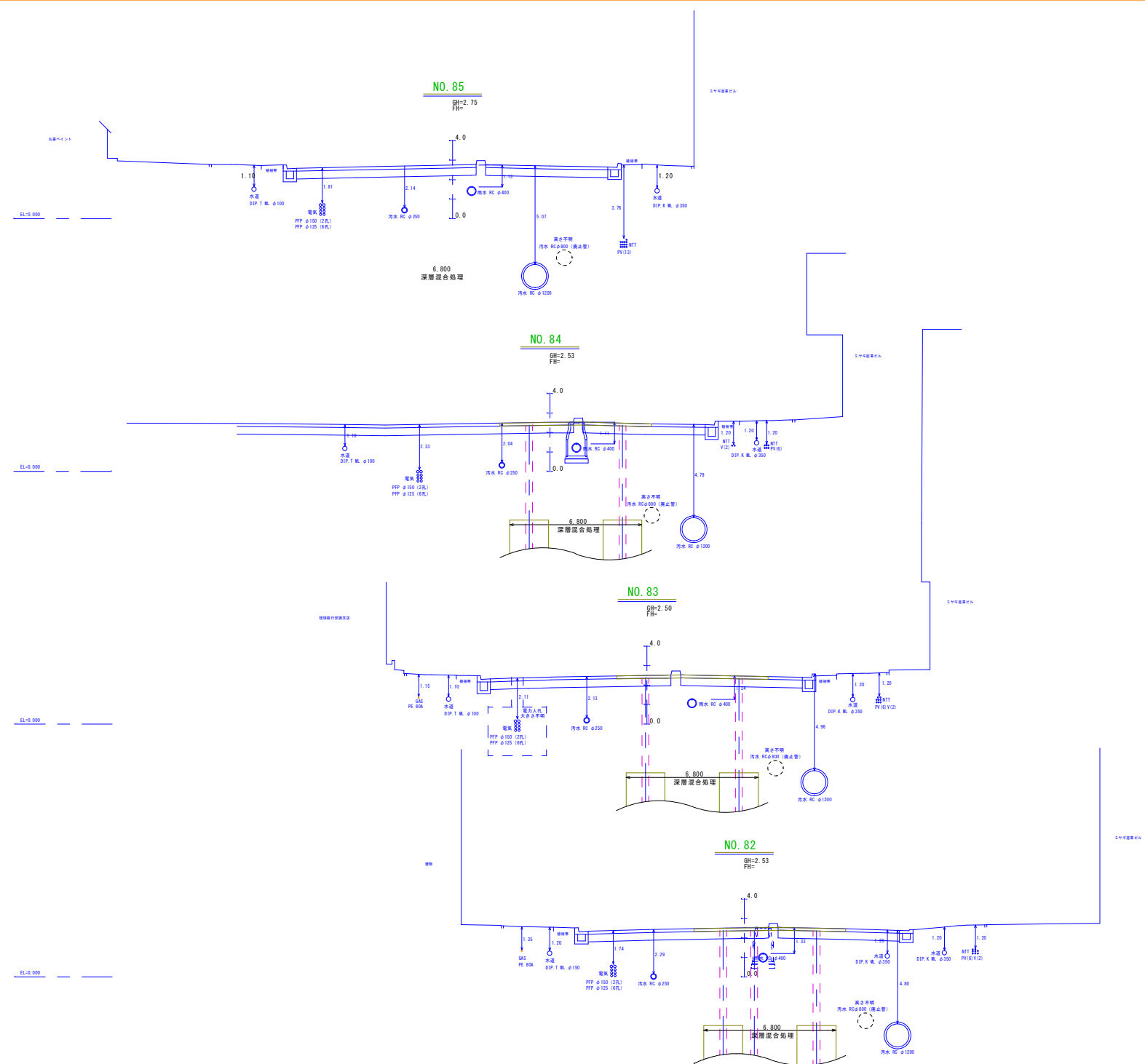
業 務 名	臨港通線(港湾2号線)調査測量修正設計業務委託 (R7)		
業務箇所	那覇港新港ふ頭地区		
図面の名称	横 断 図 (3)		
縮 尺	1 / 1 0 0	図面番号	6 / 1 2
発注年度	令和 7 年度		
発 注 者	那覇港管理組合 企画建設部 計画建設課		



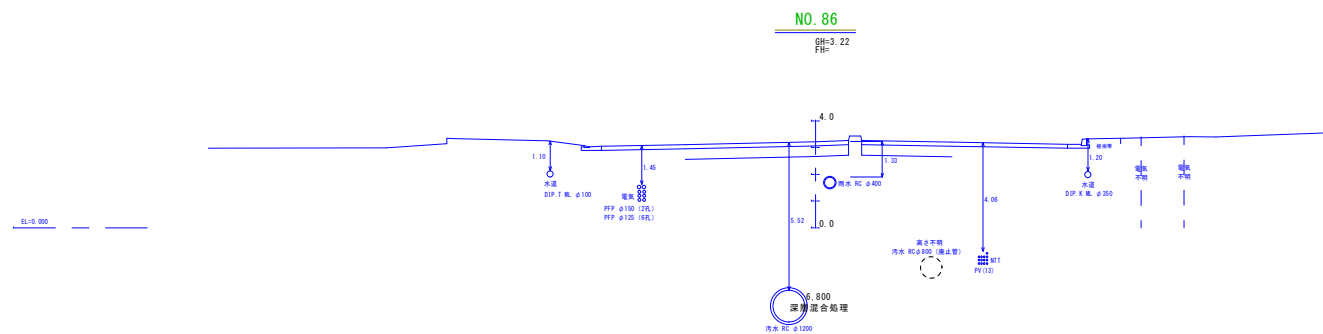
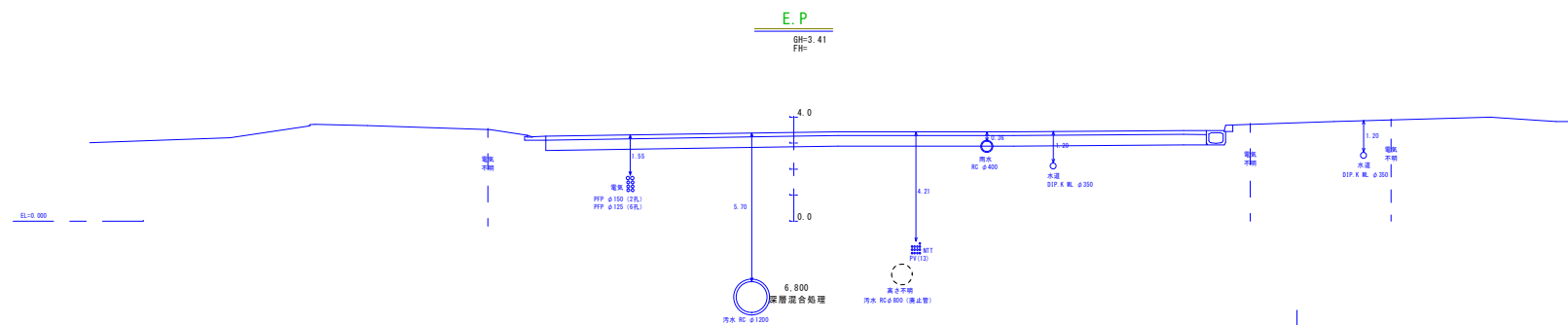
業務名	臨港道路(港域2号線)調査測量修正設計業務委託(R7)		
業務箇所	那覇港新港ふ頭地区		
図面の名称	横断面(S)		
縮尺	1/100	図面番号	8/12
発注年度	令和7年度		
発注者	那覇港管理組合 企画建設部 計画建設課		



業 務 名	臨港道路(港湾2号線)調査測量修正設計業務委託 (R7)		
業務箇所	那覇港新港ふ頭地区		
図面の名称	横 断 図 (6)		
縮 尺	1 / 1 0 0	図面番号	9 / 1 2
発注年度	令和 7 年度		
発 注 者	那覇港管理組合 企画建設部 計画建設課		

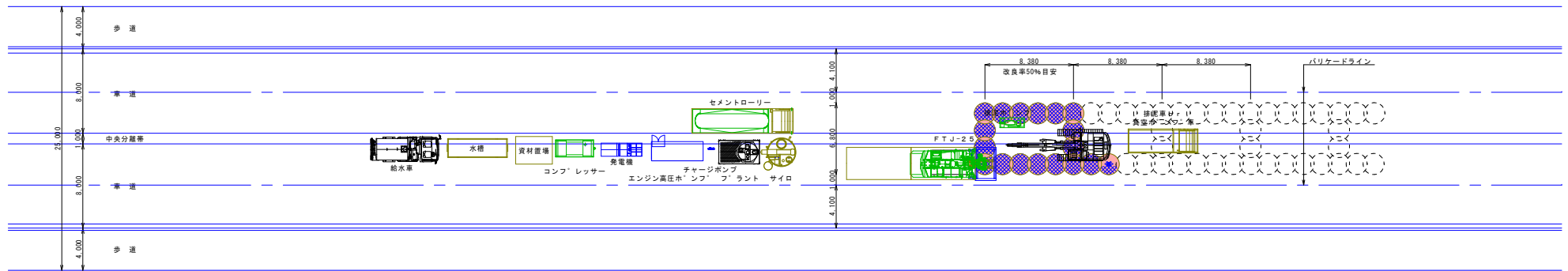
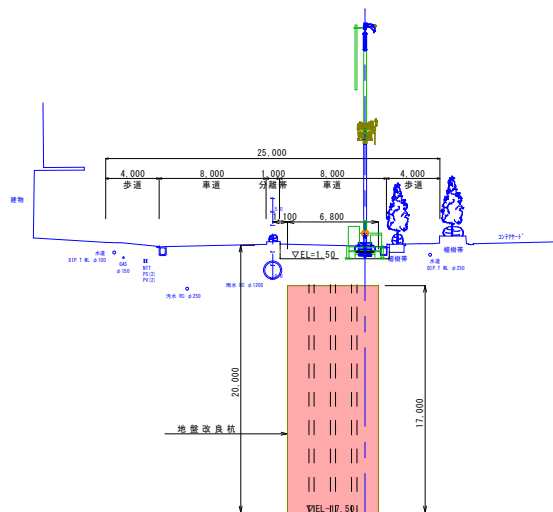


業 務 名	臨港道路(港湾2号線)調査測量修正設計業務委託 (R7)		
業務箇所	那覇港新港ふ頭地区		
図面の名称	横 断 図 (7)		
縮 尺	1 / 1 0 0	図面番号	1 0 / 1 2
発注年度	令和 7 年度		
発 注 者	那覇港管理組合 企画建設部 計画建設課		



業 務 名	那覇港新港(港内2号線)調査測量修正設計業務委託(R7)		
業務箇所	那覇港新港小浜地区		
図面の名称	横 断 図 (8)		
縮 尺	1 / 1 0 0	図面番号	1 1 / 1 2
発注年度	令和7年度		
発 注 者	那覇港管理組合 企画建設部 計画建設課		

$S = 1/200$


$$S = 1/200$$


実務名	臨港道路(港湾2号線)調査測量修正設計業務委託(7)		
実務箇所	那覇港新港ふ頭地区		
図面の名称	地盤改良詳細図		
縮尺	図示	図面番号	12/12
発注年度	令和7年度		
発注者	那覇港管理組合 企画建設部 計画建設課		