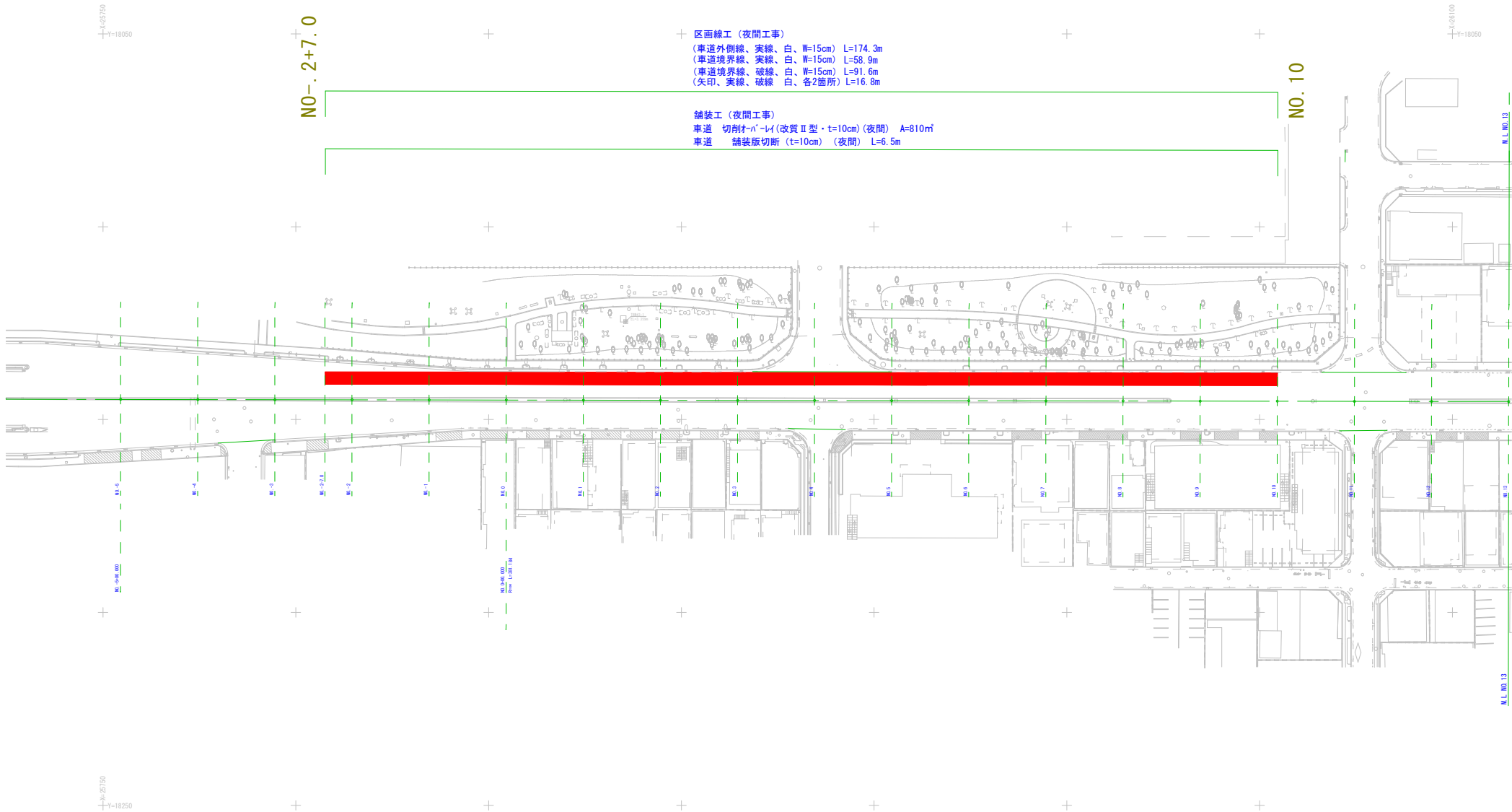


平面図

S=1/500



区画線工 (夜間工事)

(車道外側線、実線、白、W=15cm) L=174.3m
(車道境界線、実線、白、W=15cm) L=58.9m
(車道境界線、破線、白、W=15cm) L=91.6m
(矢印、実線、破線 白、各2箇所) L=16.8m

舗装工 (夜間工事)

車道 切削オールレイ(改質Ⅱ型・t=10cm)(夜間) A=810㎡
車道 舗装版切断 (t=10cm) (夜間) L=6.5m

臨港道路 港境1号線 (給油所前)

BP (No. 5+0.0)	
X	25,754.598
Y	18,144.882

BP (No. 0+0.0)	
X	25,854.598
Y	18,144.839

EP (19+1.184)	
X	26,235.782
Y	18,146.841
(世界測地系)	

工事名	新港ふ頭地区臨港道路舗装修繕工事 (R6-2)		
工事箇所	那覇港新港ふ頭地区		
図面名	平面図 (1)		
縮尺	S=1/500	図面番号	2/10
発注年度	令和6年度		
発注者	那覇港管理組合 企画建設部 建設課		

$$\begin{aligned} V &= 1/100 \\ H &= 1/500 \end{aligned}$$

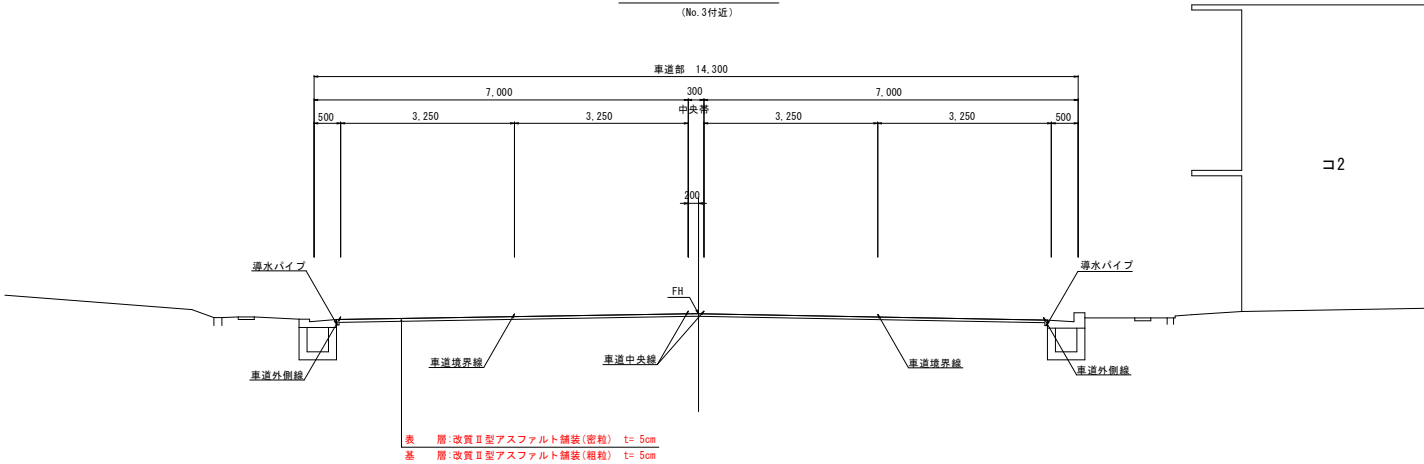

工事名	新港心頭地区臨港道路舗装修繕工事(R6-2)		
工事箇所	那覇港新港心頭地区		
図面名	平面図		
縮尺	V=1/100 H=1/500	図面番号	3/10
発注年度	令和6年度		
発注者	那覇港管理組合 企画建設部 建設課		

標準断面図

S=1/50

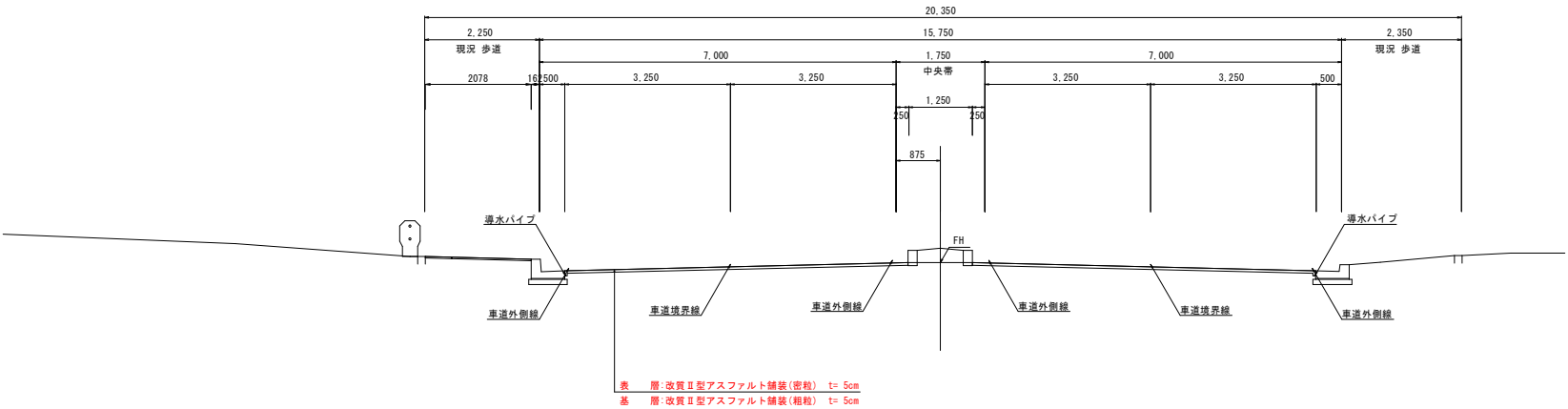
一般部

(No. 3付近)



一般部

(No. 3付近)

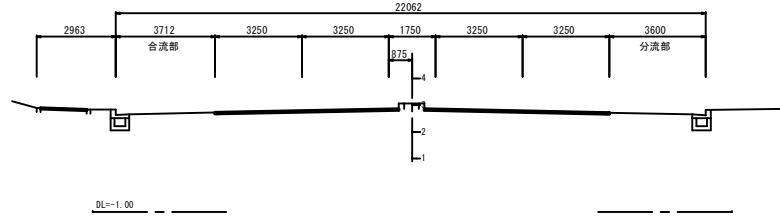


工事名	新港ふ頭地区臨港道路舗装修繕工事(R6-2)		
工事箇所	那覇港新港ふ頭地区		
図面名	標準断面図		
縮尺	S=1/50	図面番号	3/10
発注年度	令和6年度		
発注者	那覇港管理組合 企画建設部 建設課		

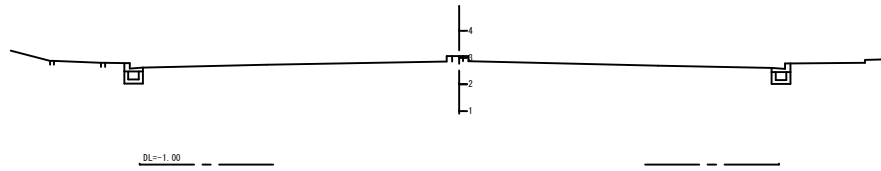
横断図(1)

S=1/100

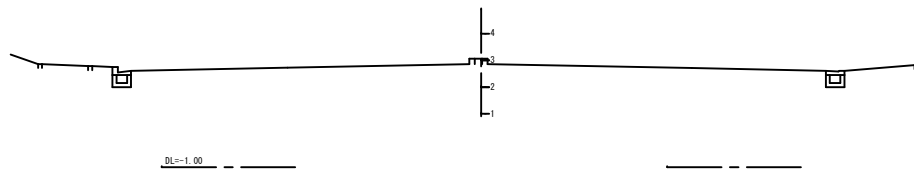
給油所 NO.-3
D = -60,000
BH= 3.06
FH=



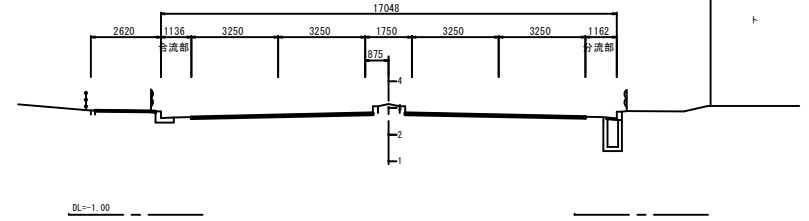
給油所 NO.-4
D = -80,000
BH= 3.06
FH=



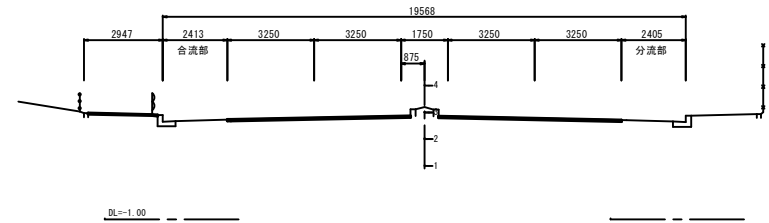
給油所 NO.-5
D = -100,000
BH= 3.06
FH=



給油所 NO.-1
D = -20,000
BH= 3.15
FH=



給油所 NO.-2
D = -40,000
BH= 3.20
FH=

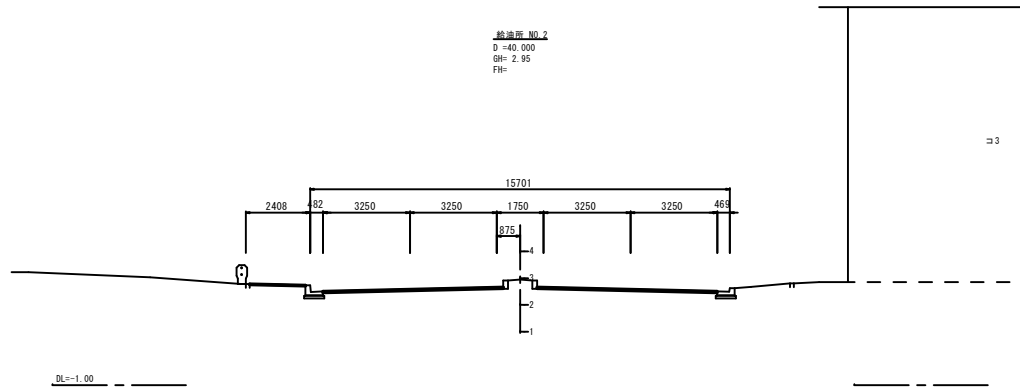


工事名	新港心環地区臨港道路舗装修繕工事(R6-2)		
工事箇所	那覇港新港心環地区		
図面名	横断図		
縮尺	S=1/100	図面番号	5/10
発注年度	令和6年度		
発注者	那覇港管理組合 企画建設部 建設課		

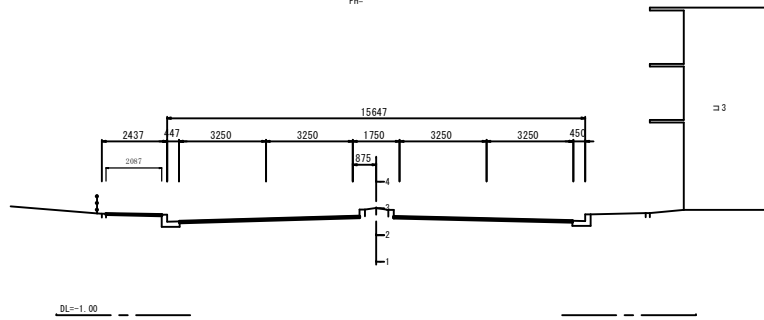
横断図 (2)

S=1/100

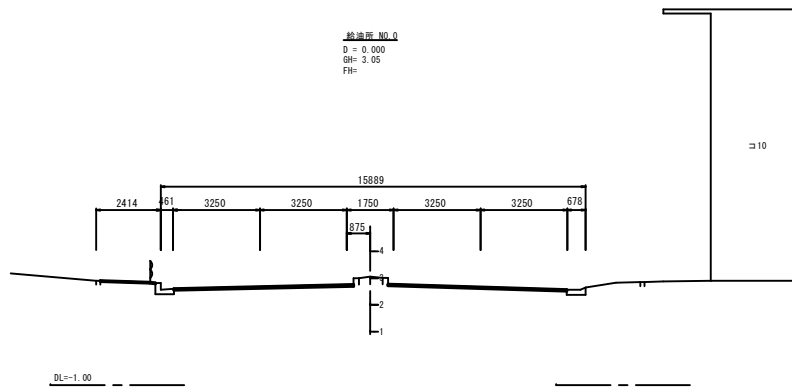
絵測所 NO.2
D =40.000
BH= 2.95
FH=



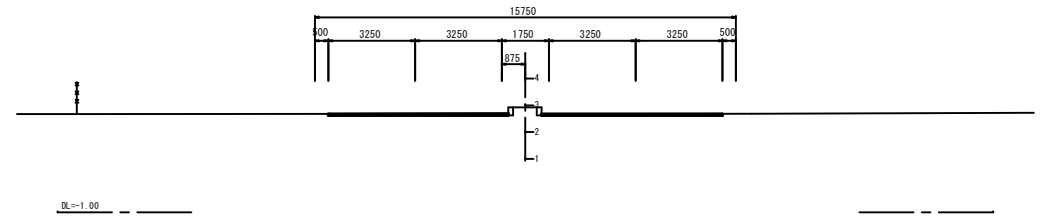
絵測所 NO.1
D =20.000
BH= 3.01
FH=



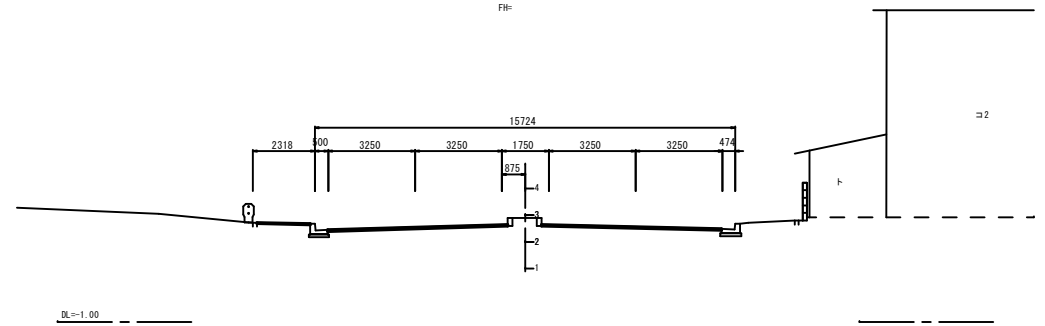
絵測所 NO.0
D = 0.000
BH= 3.05
FH=



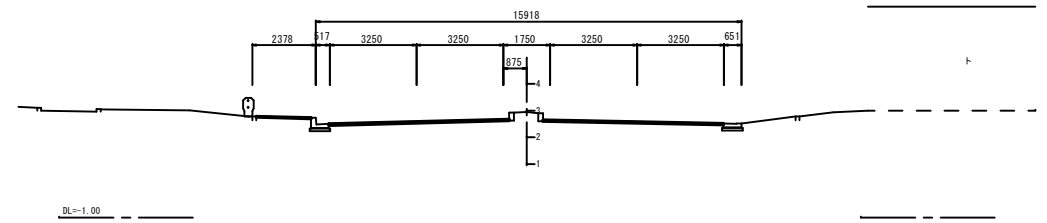
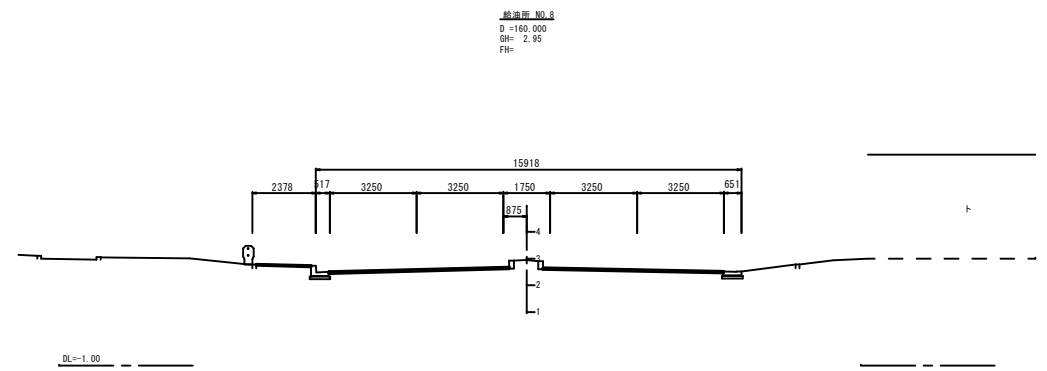
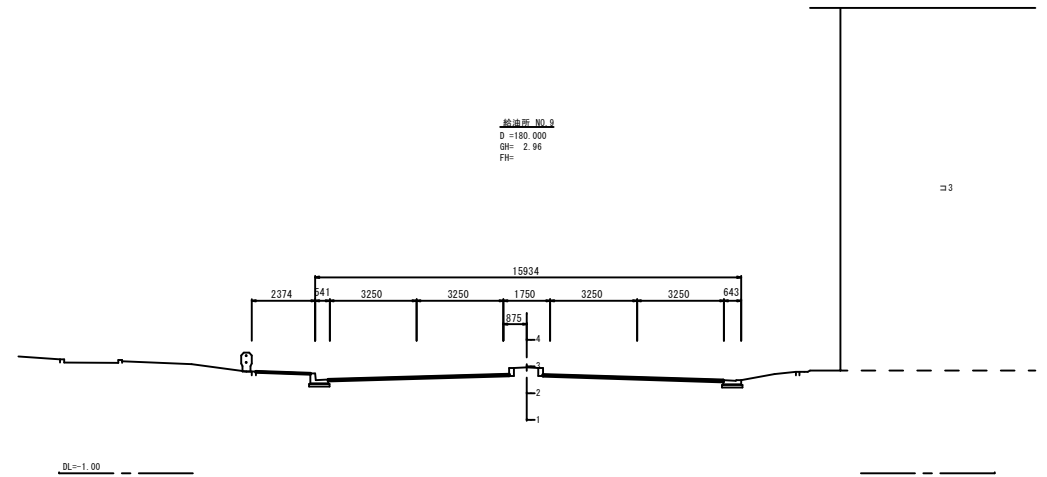
絵測所 NO.4
D =80.000
BH= 2.92
FH=



絵測所 NO.3
D =60.000
BH= 2.90
FH=



工事名	新港ふ頭地区臨港道路舗装修繕工事(R6-2)		
工事箇所	那覇港新港ふ頭地区		
図面名	横断図		
縮尺	S=1/100	図面番号	6/10
発注年度	令和6年度		
発注者	那覇港管理組合 企画建設部 建設課		

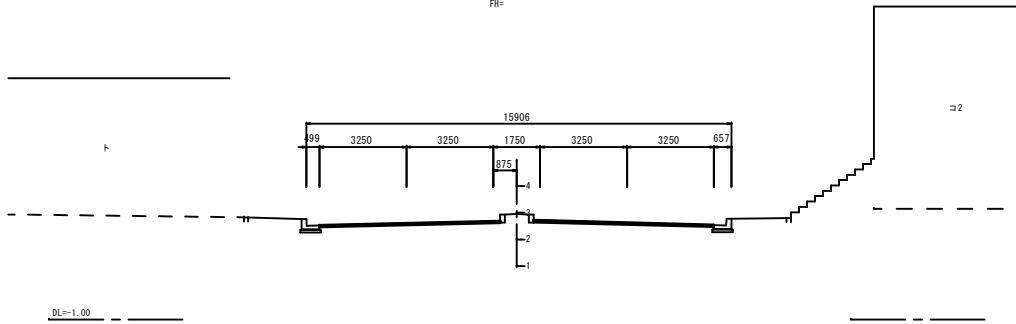
$$S=1/100$$


工事名	新港ふ頭地区臨港道路舗装修繕工事 (R6-2)		
工事箇所	那覇港新港ふ頭地区		
図面名	横断面図		
縮尺	S=1/100	図面番号	7/10
発注年度	令和6年度		
発注者	那覇港管理組合 企画建設部 建設課		

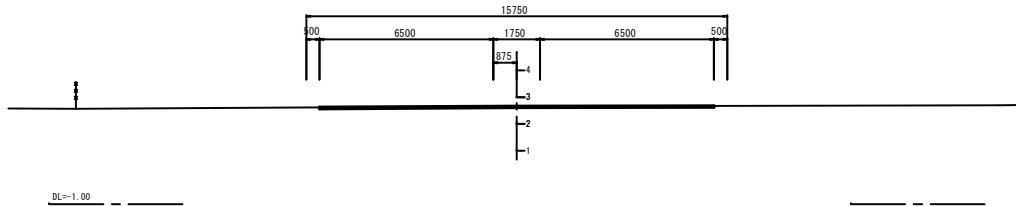
横断図(4)

S=1/100

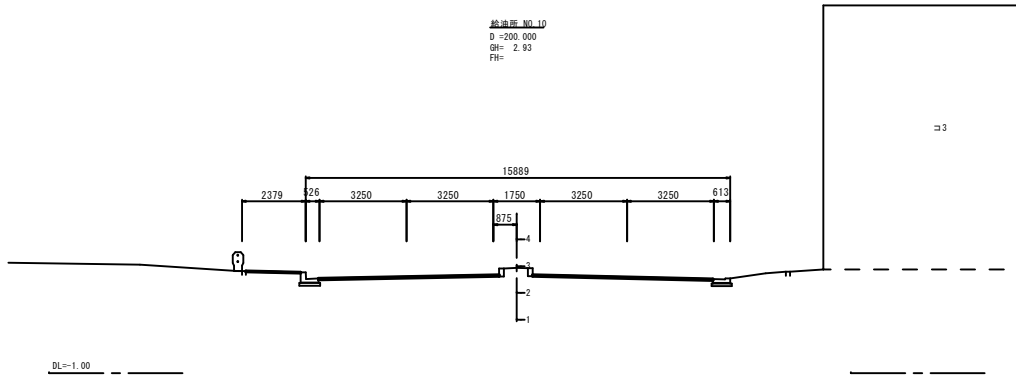
給油所 NO.12
D=240.000
BH= 2.96
FH=



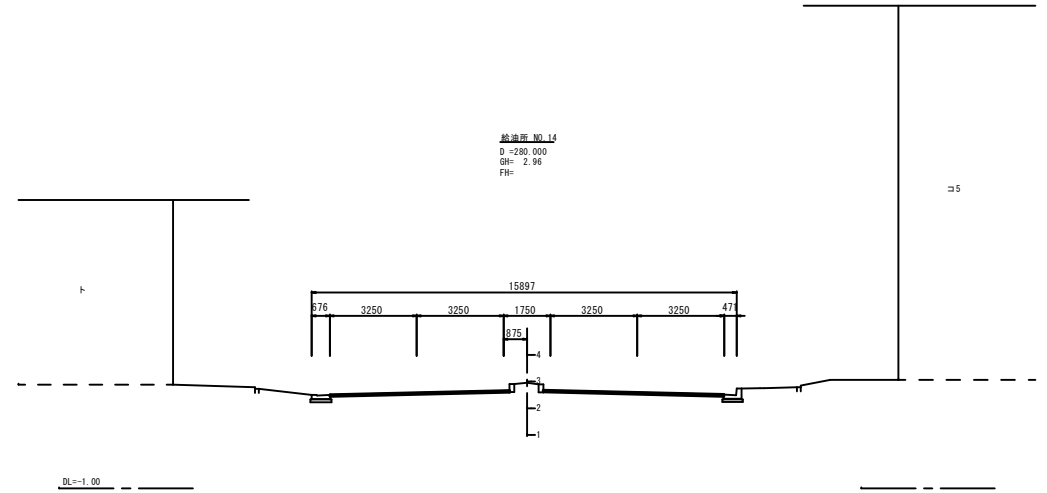
給油所 NO.11
D=220.000
BH= 2.66
FH=



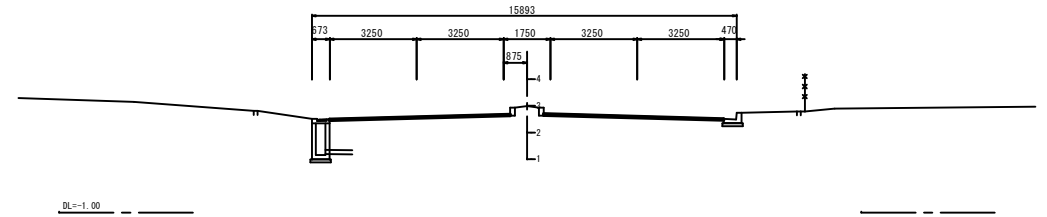
給油所 NO.10
D=200.000
BH= 2.93
FH=



給油所 NO.14
D=280.000
BH= 2.96
FH=



給油所 NO.13
D=260.000
BH= 2.99
FH=



工事名	新港心環地区臨港道路舗装修繕工事(R6-2)		
工事箇所	那覇港新港心環地区		
図面名	横断図		
縮尺	S=1/100	図面番号	8/10
発注年度	令和6年度		
発注者	那覇港管理組合 企画建設部 建設課		

区画線平面図

S=1/500



NO-2+7.0

NO. 10

- ①区画線工（夜間工事）
(車道外側線、実線、白、W=15cm) L=174.3m
(車道境界線、実線、白、W=15cm) L=58.9m
(車道境界線、破線、白、W=15cm) L=91.6m
(矢印、実線、破線 白、各2箇所) L=16.8m

臨港道路 港湾1号線（給油所前）

BP (No. 5+0.0)	
X	25,754.598
Y	19,144.682



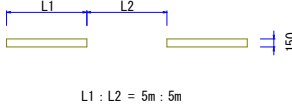
BP (No. 0+0.0)	
X	25,854.598
Y	19,144.839

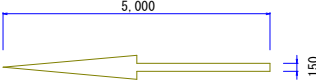
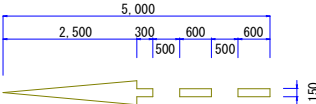
EP (19+1.184)	
X	26,235.782
Y	19,146.841
(世界測地系)	

工事名	新港ふ頭地区臨港道路舗装修繕工事(R6-2)		
工事箇所	那覇港新港ふ頭地区		
図面名	区画線平面図		
縮尺	S=1/500	図面番号	9/10
発注年度	令和6年度		
発注者	那覇港管理組合 企画建設部 建設課		

区画線詳細図

S=1/50

記号	形状・寸法	色彩	区画線・用途
L1		白	車道中央線 (リブ式)
L1		白	車道境界線
L7		白	車道境界線

記号	形状・寸法	色彩	区画線・用途
M1-1		白	直進 15cm換算長 L=6.25m
M1-2		白	直進予告 15cm換算長 L=5.25m

記号	形状・寸法	色彩	区画線・用途

工事名	新港ふ頭地区臨港道路舗装修繕工事(R6-2)		
工事箇所	那覇港新港ふ頭地区		
図面名	区画線詳細図		
縮尺	図示	図面番号	10/10
発注年度	令和6年度		
発注者	那覇港管理組合 企画建設部 建設課		