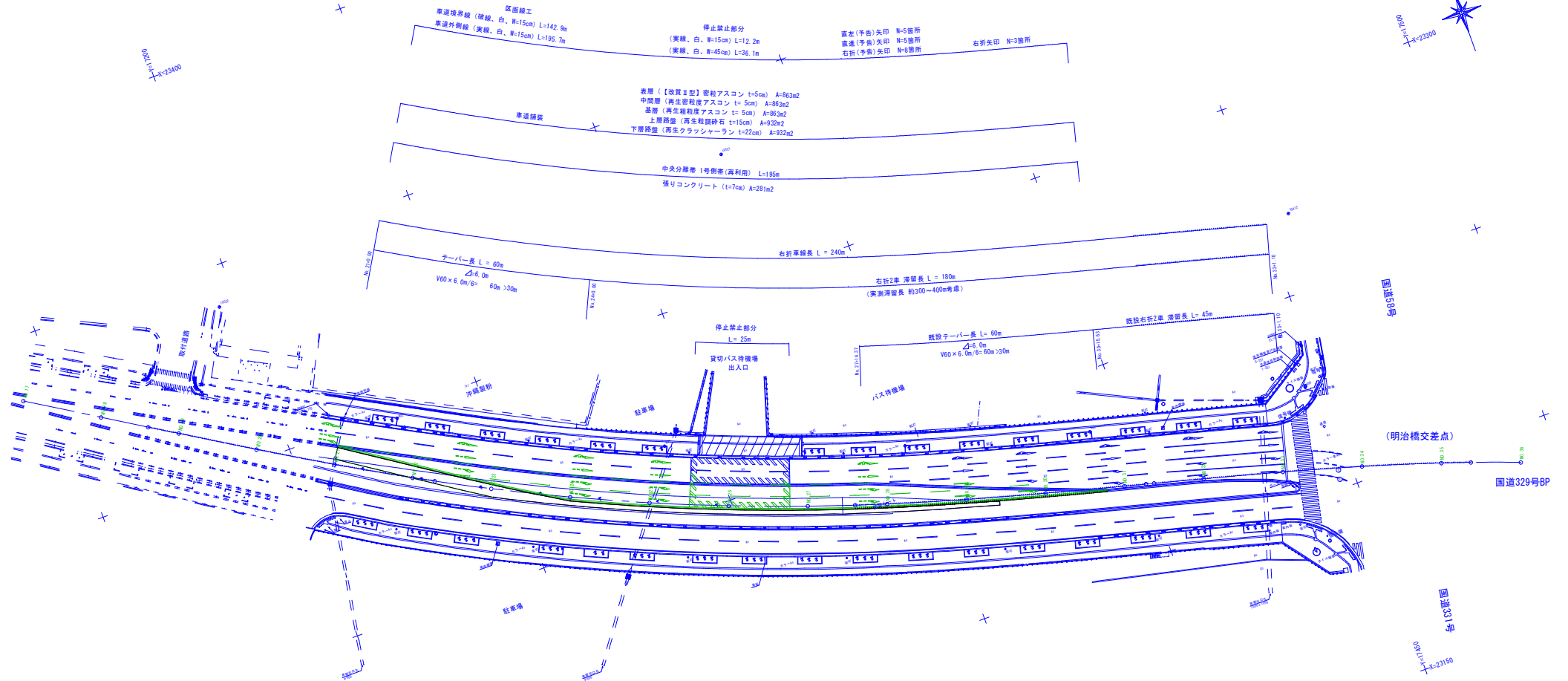


平面図

S=1/500



臨海道路・港池1号線

IP. 1	X	23,447.027
	Y	16,959.991

IP. 2	X	23,290.235
	Y	17,276.646
1A	17-10-18.37	
R	600.000	T 1.500
A	210.000	Lc 106.322
L	73.500	CL 253.322
ΔR	0.375	Tc 127.393
Xm	36.745	So 73.488
X	73.472	W 90.647

(H19竣工図より 世界測地系)

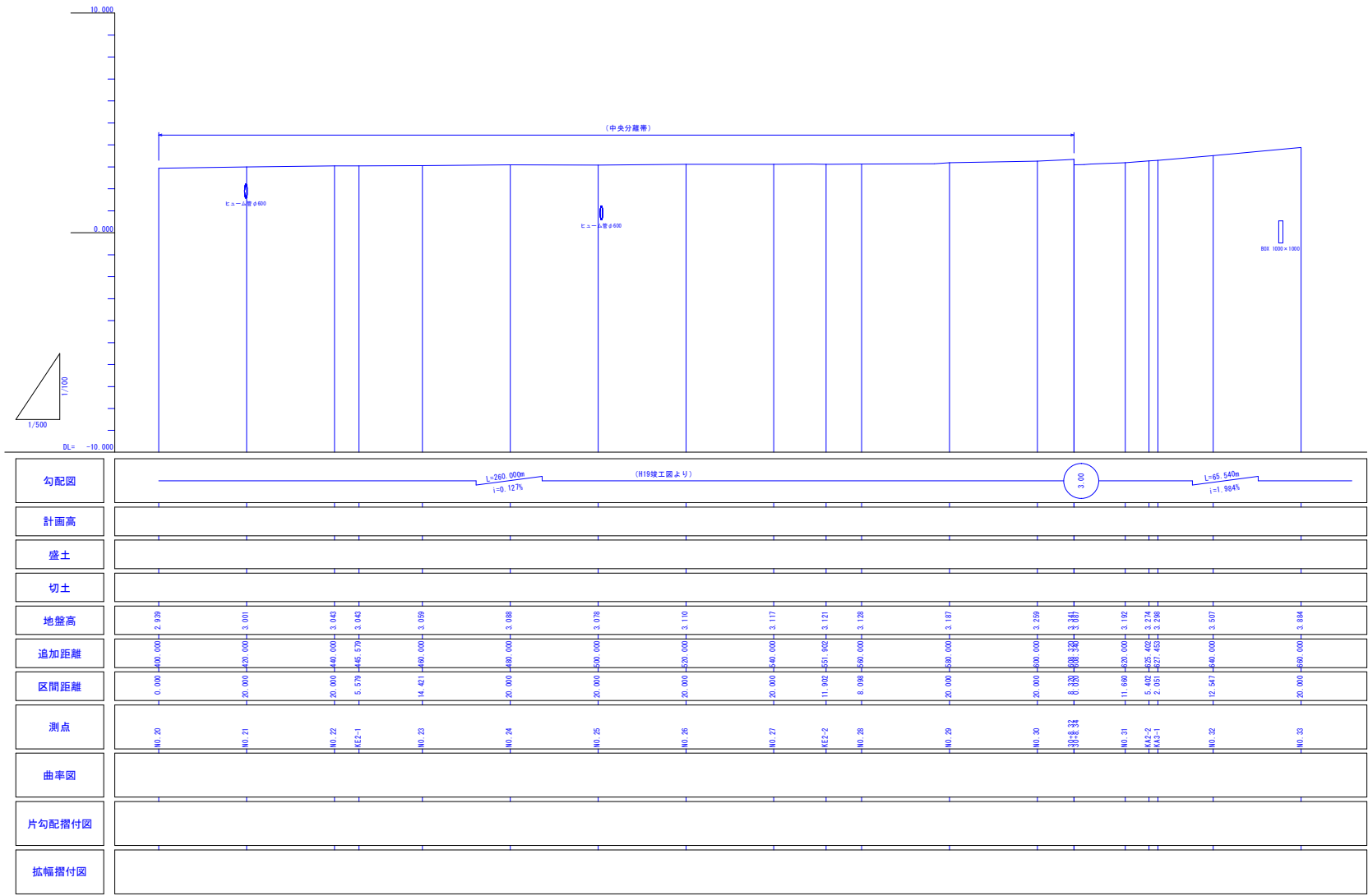
IP. 3	X	23,148.662
	Y	17,664.150
1A	49-34-39.13	
R	500.000	T 2.132
A	200.000	Lc 352.646
L	80.000	CL 512.646
ΔR	0.533	Tc 271.151
Xm	39.991	So 79.977
X	79.949	W 231.160

*舗装構成 H19竣工図より

工事名	那覇港利便性向上整備工事(R6-3)		
図面名	平面図		
作成年月日	令和 6年 8月		
縮尺	S=1/500	図面番号	2/13
事業名	那覇港管理総合計画建設課		

縦断図

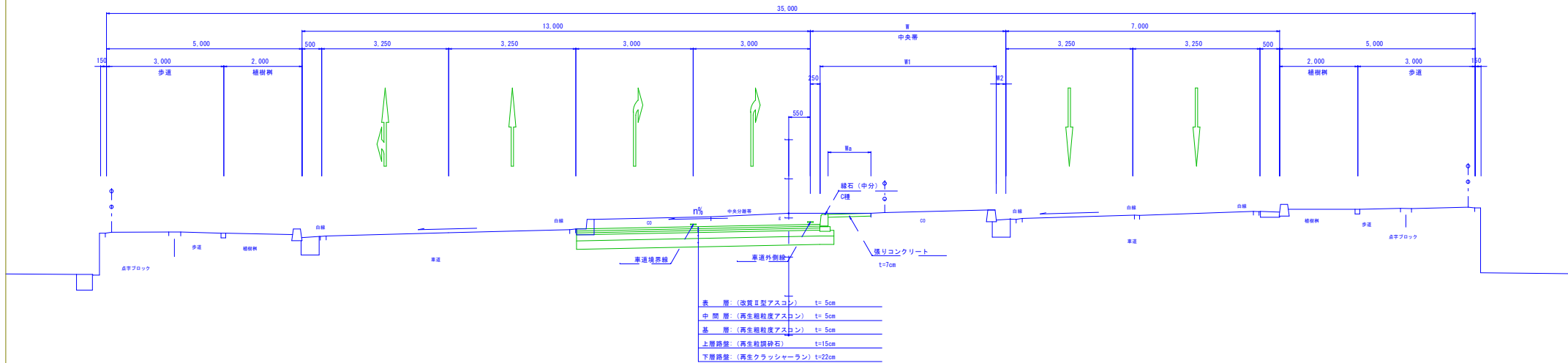
明治橋交差点 V=1/100
H=1/500



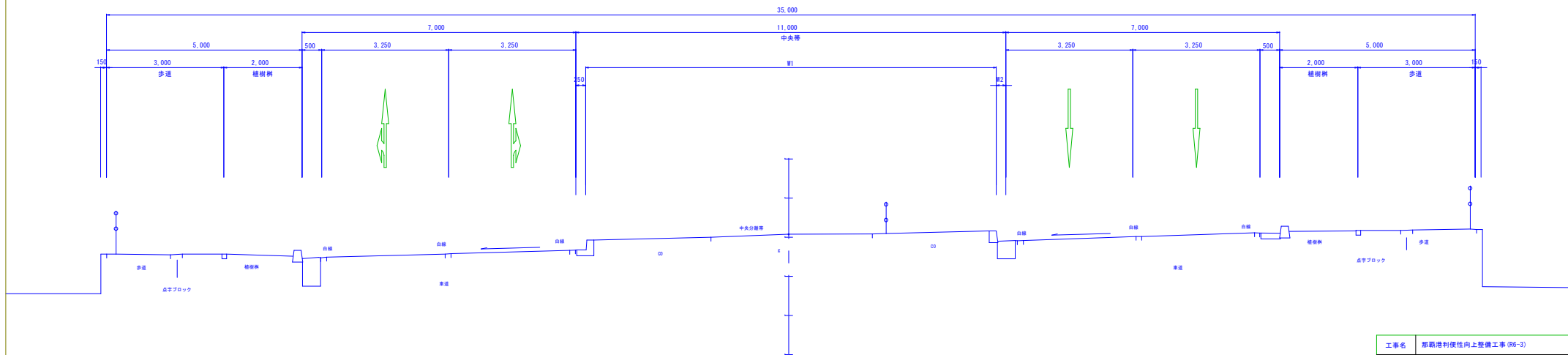
工事名	那覇港利便性向上整備工事(R6-3)		
図面名	縦断面図		
作成年月日	令和 6年 8月		
縮尺	S=1/500	図面番号	3/13
事業者名	那覇港管理組合 計画建設課		

標準断面図
(明治橋交差点 港湾1号線) S=1/50

交差点部
(NO.27 付添)



一般部
(現況NO.25 付添)

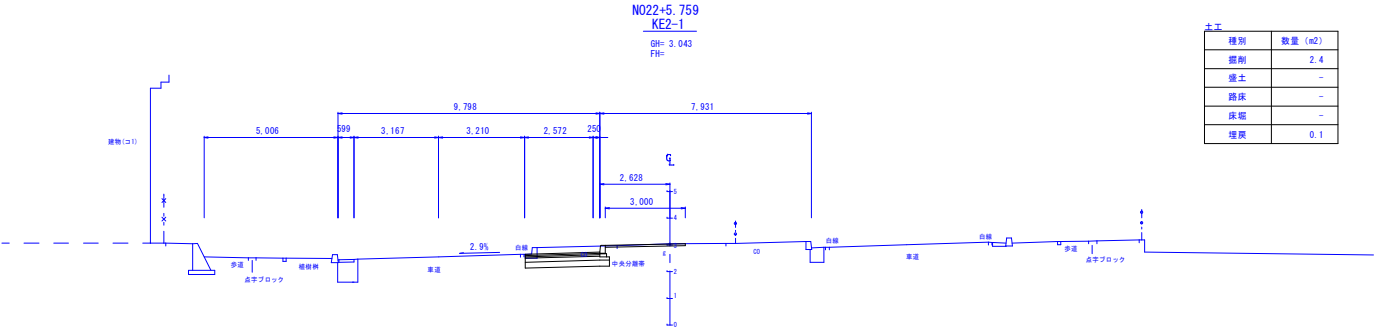


• 舗装構成 H19竣工図より
• 幅員構成 (目安) H19竣工図より

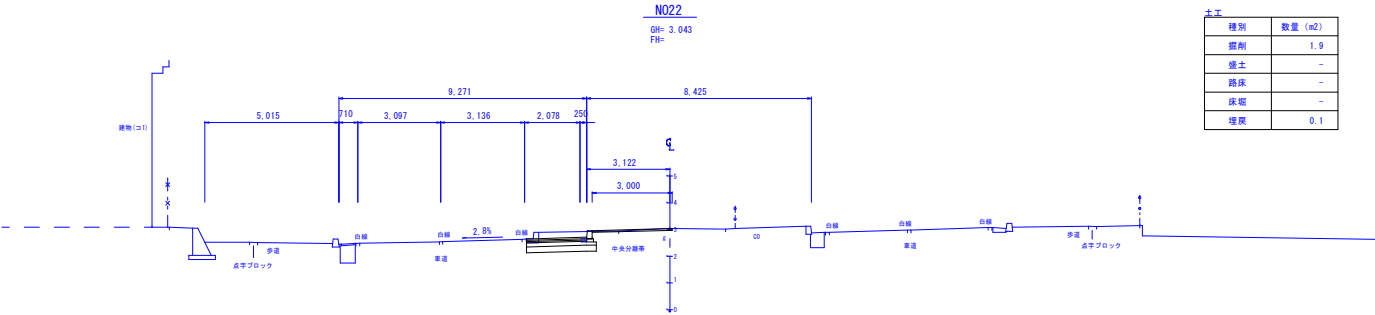
工事名	那覇港利便性向上整備工事 (R6-3)		
図面名	標準断面図		
作成年月日	令和 6年 8月	図面番号	4/13
縮尺	S=1/50	図面番号	4/13
事業者名	那覇港管理組合 計画建設課		

横断図 (6-1)

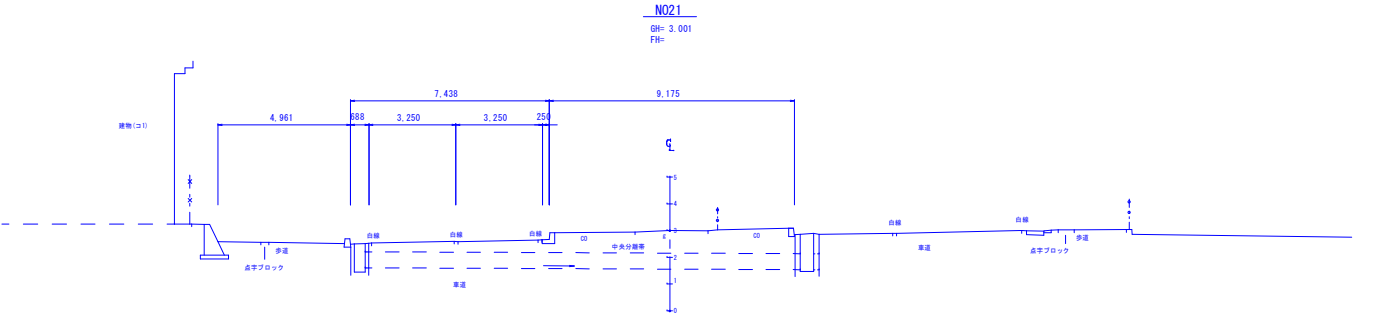
S=1/100



種別	数量 (m2)
掘削	2.4
盛土	-
路床	-
床板	-
埋戻	0.1



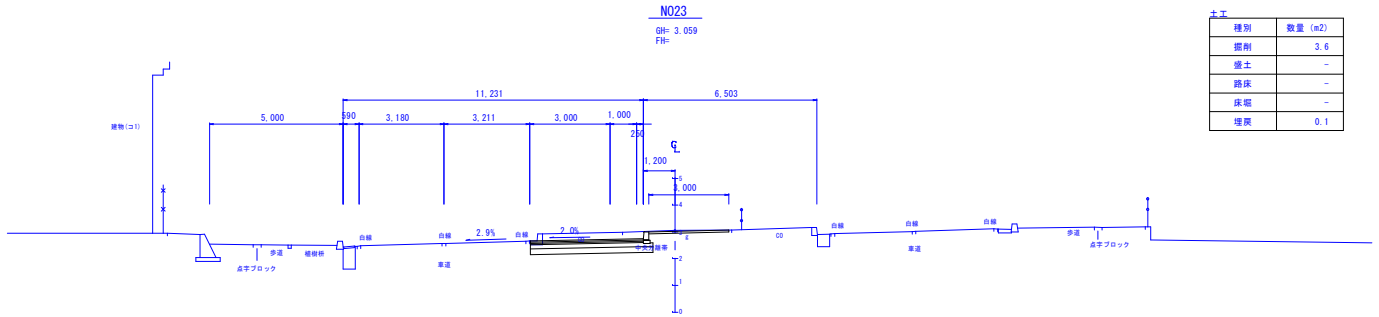
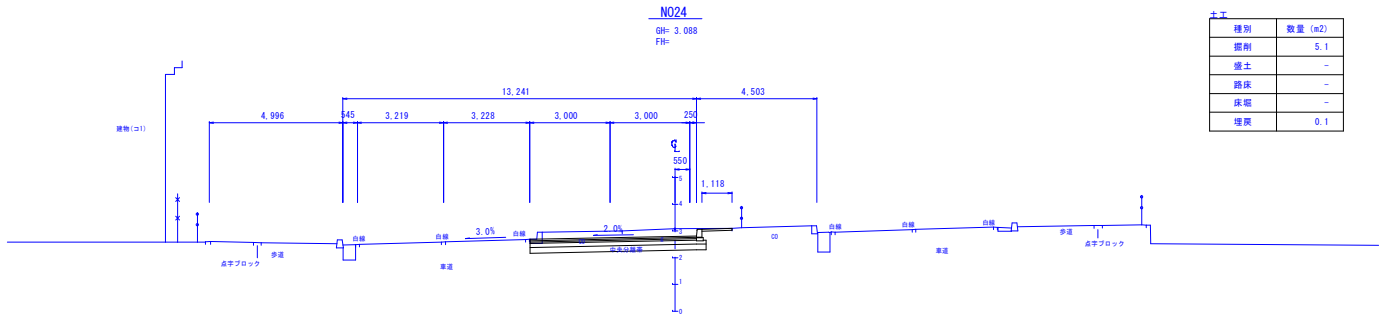
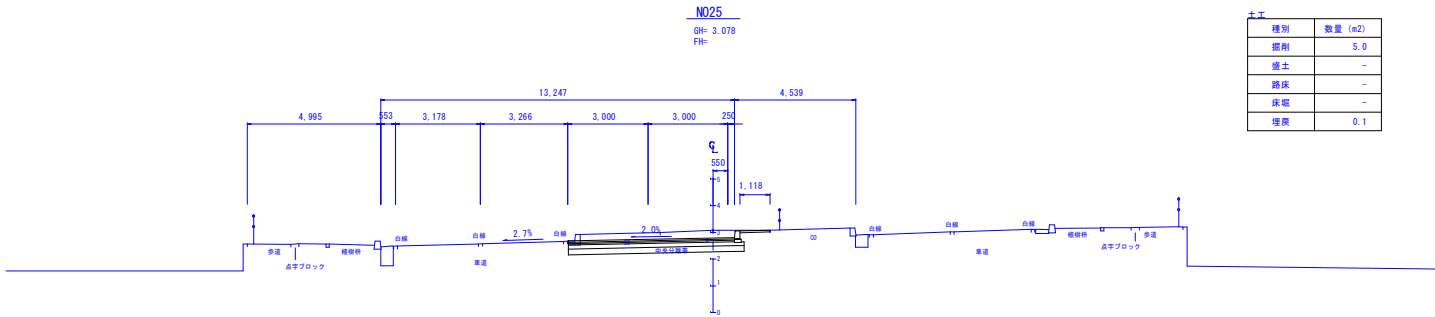
種別	数量 (m2)
掘削	1.9
盛土	-
路床	-
床板	-
埋戻	0.1



工事名	那覇港利便性向上整備工事 (R6-3)		
図面名	横断図 (6-1)		
作成年月日	令和 6年 8月		
縮尺	S=1/100	図面番号	5/13
事業者名	那覇港管理組合 計画建設課		

横断図 (6-2)

S=1/100



工事名	那覇港利便性向上整備工事(R6-3)		
図面名	横断図 (6-2)		
作成年月日	令和 6年 8月		
縮尺	S=1/100	図面番号	6/13
事業者名	那覇港管理組合 計画建設課		

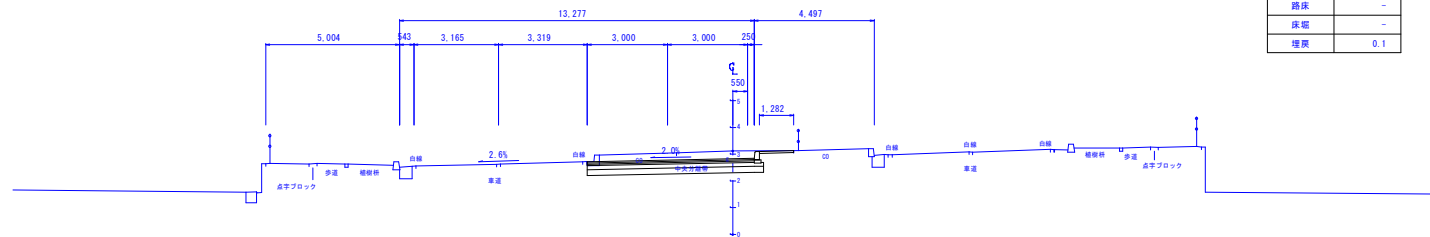
S=1/100

N027+11. 902

KE2-2

GH= 3.121

GH= 3.121
FH=

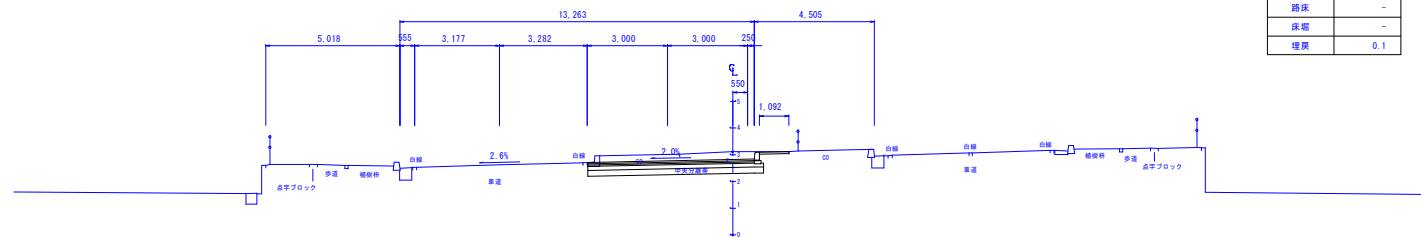


種別	数量 (n2)
掘削	5.1
盛土	-
路床	-
床版	-
埋戻	0.1

N027

GH= 3.117

GH= 3.117
FH=

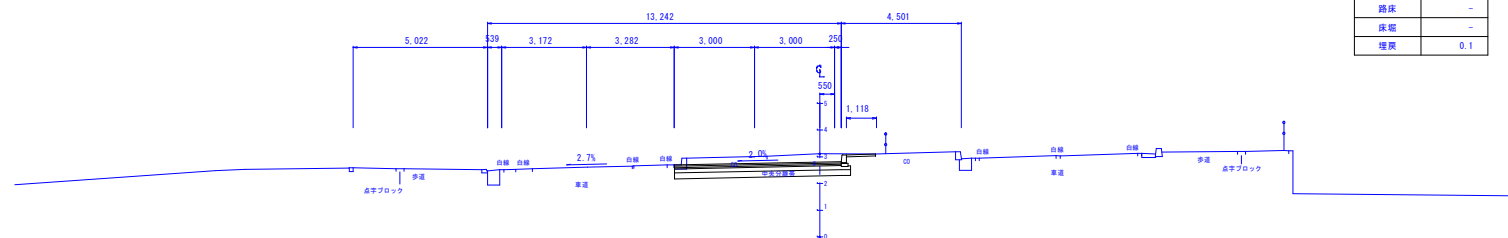


種類	数量 (m2)
掘削	5.1
盛土	-
路床	-
床版	-
埋戻	0.1

N026

GH= 3.110

FH=

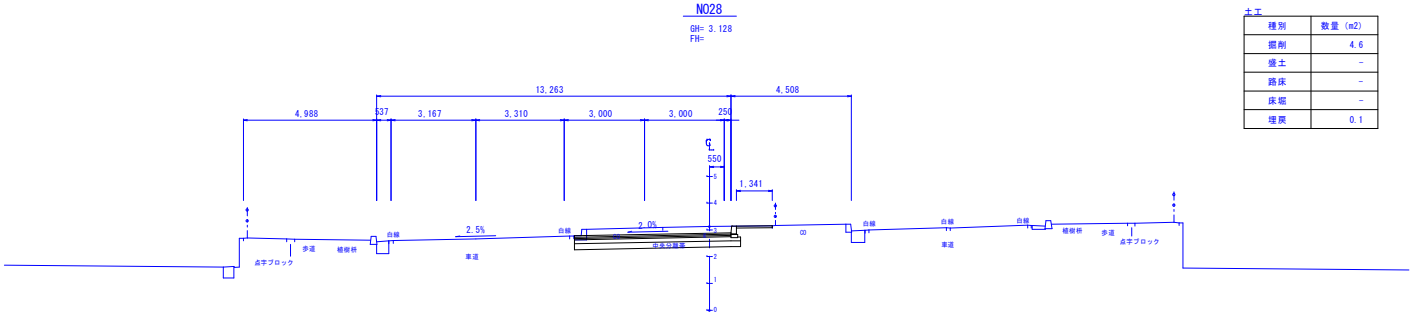
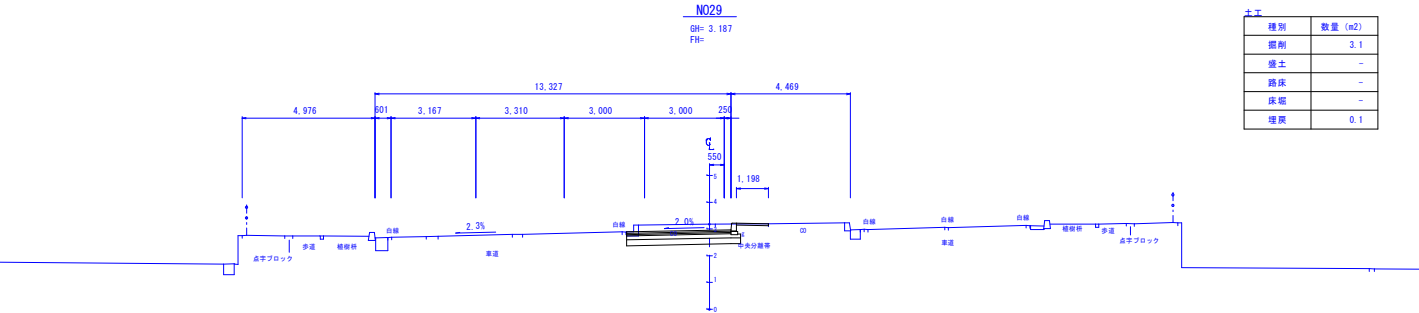
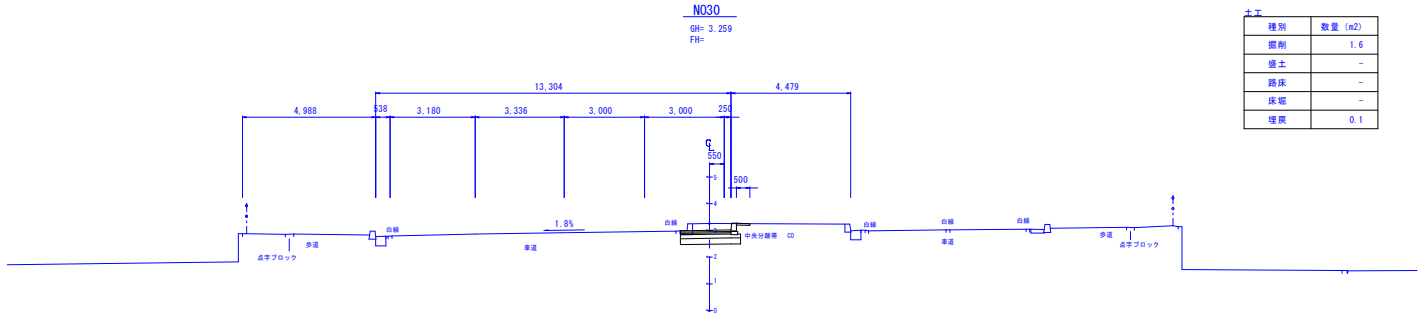


種別	数量 (m2)
掘削	5.1
盛土	-
路床	-
床堀	-
埋戻	0.1

工事名	那覇港利便性向上整備工事(R6-3)		
図面名	横断図(6-3)		
作成年月日	令和 6年 8月		
縮尺	S=1/100	図面番号	7/13
事業者名	那覇港管理組合 計画建設課		

横断図 (6-4)

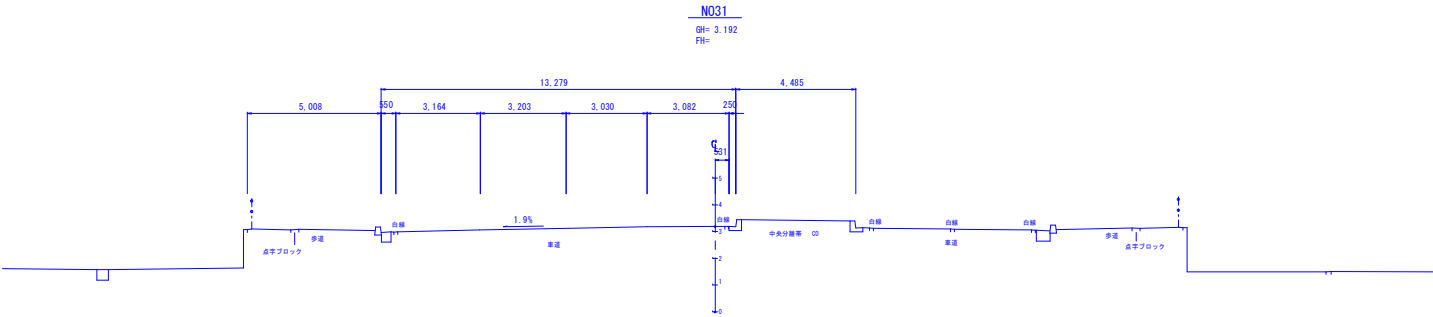
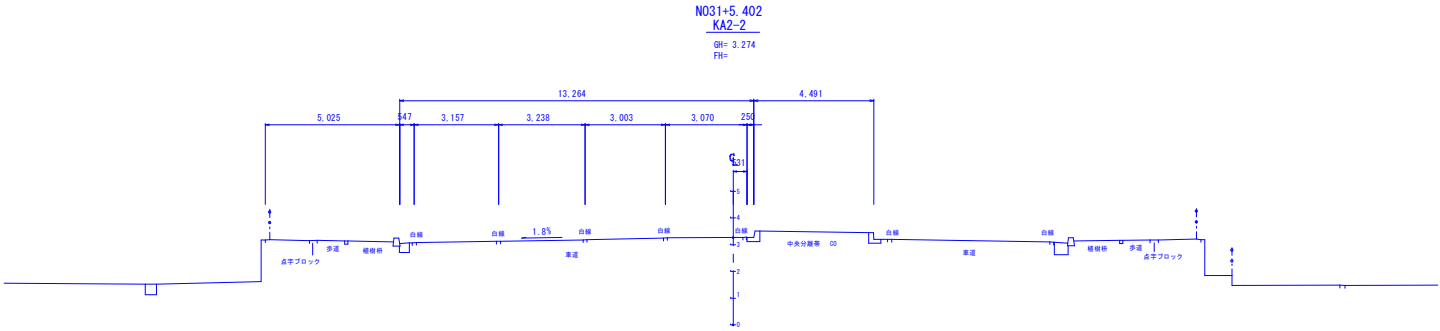
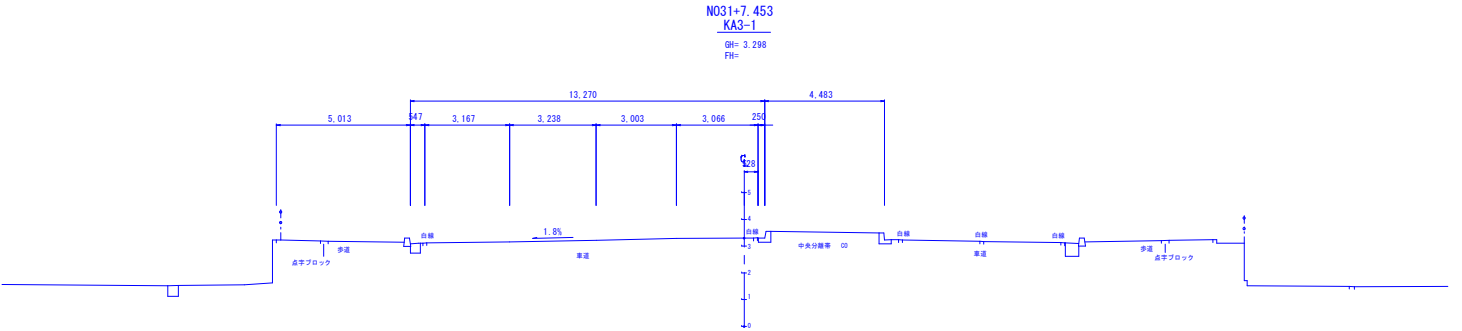
S=1/100



工事名	那覇港利便性向上整備工事(R6-3)		
図面名	横断図 (6-4)		
作成年月日	令和 6年 8月		
縮尺	S=1/100	図面番号	6/13
事業者名	那覇港管理組合 計画建設課		

横断図 (6-5)

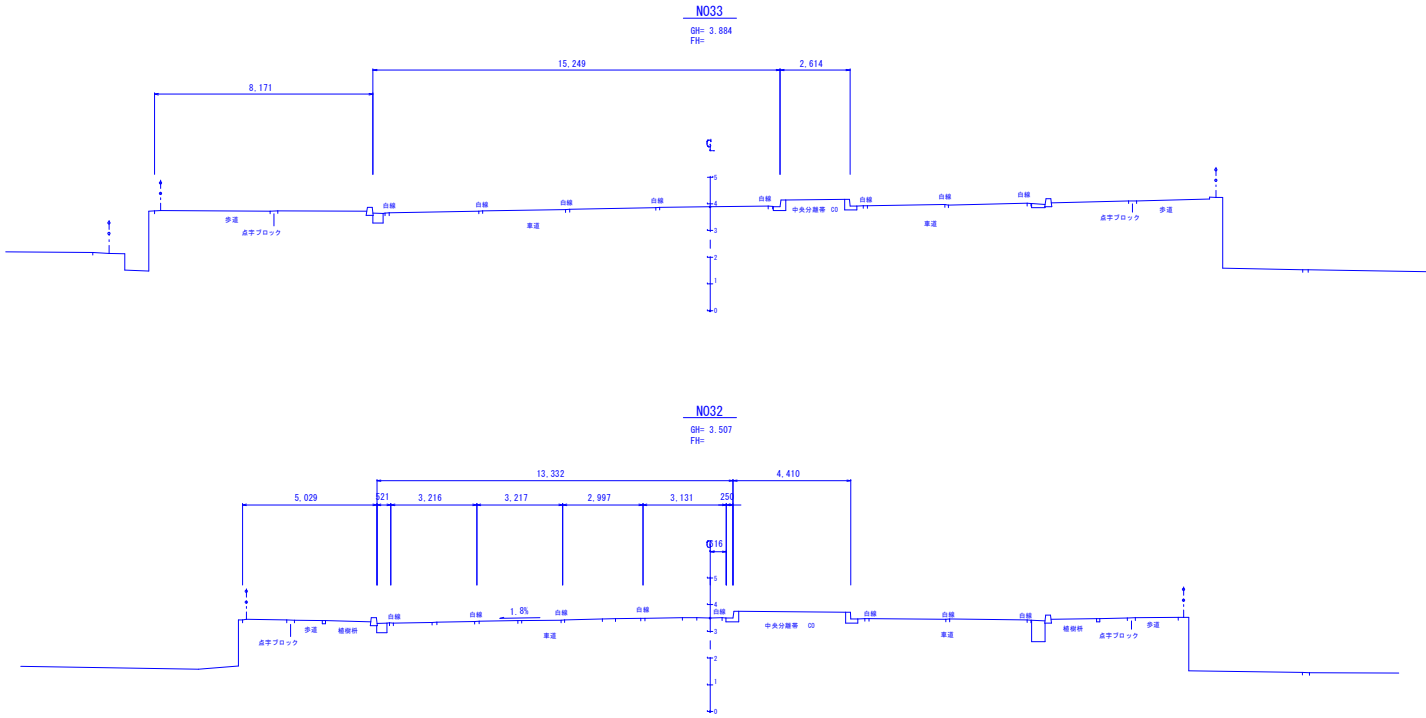
S=1/100



工事名	那覇港利便性向上整備工事 (R6-3)		
図面名	横断図 (6-5)		
作成年月日	令和 6年 8月		
縮尺	S=1/100	図面番号	9/13
事業者名	那覇港管理組合 計画建設課		

横断図 (6-6)

S=1/100

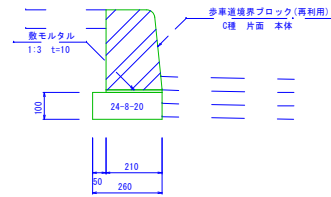


工事名	那覇港利便性向上整備工事 (R6-3)		
図面名	横断図 (6-6)		
作成年月日	令和 6年 8月		
縮尺	S=1/100	図面番号	10/13
事業名	那覇港管理組合 計画建設課		

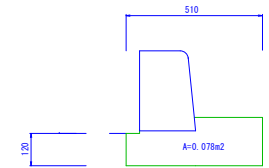
付帯工（撤去・復旧）詳細図

S=1/10

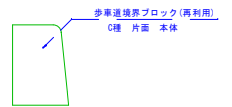
1型側帯



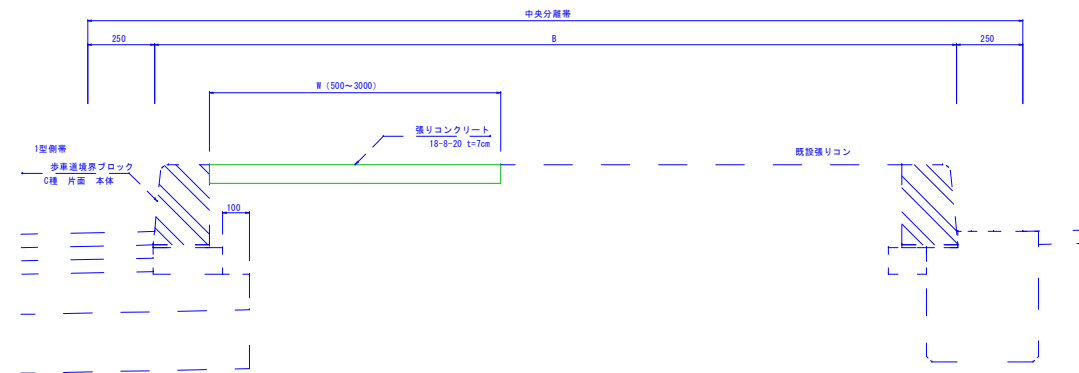
1型側帯基礎（撤去）



歩車道境界ブロック（撤去）





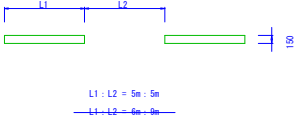
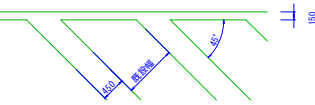
中央分離帯一般図

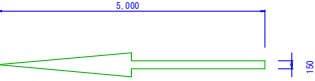
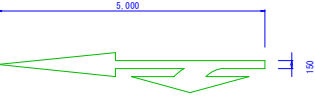
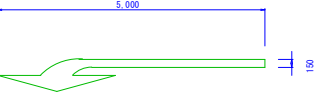
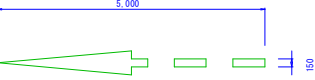
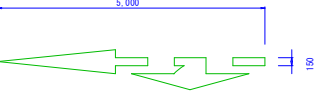



工事名	那覇港利便性向上整備工事(R6-3)		
図面名	付帯工（撤去・復旧）詳細図		
作成年月日	令和 6年 8月		
縮尺	S=1/10	図面番号	11/13
事業者名	那覇港管理組合 計画建設課		

路面標示詳細図

S=1/50

記号	形状・寸法	色彩	区画線・用途
L1		白	車道中央線 (外側線)
L1		白	車道境界線
L7		白	車道境界線
Z6		白	停止禁止部分

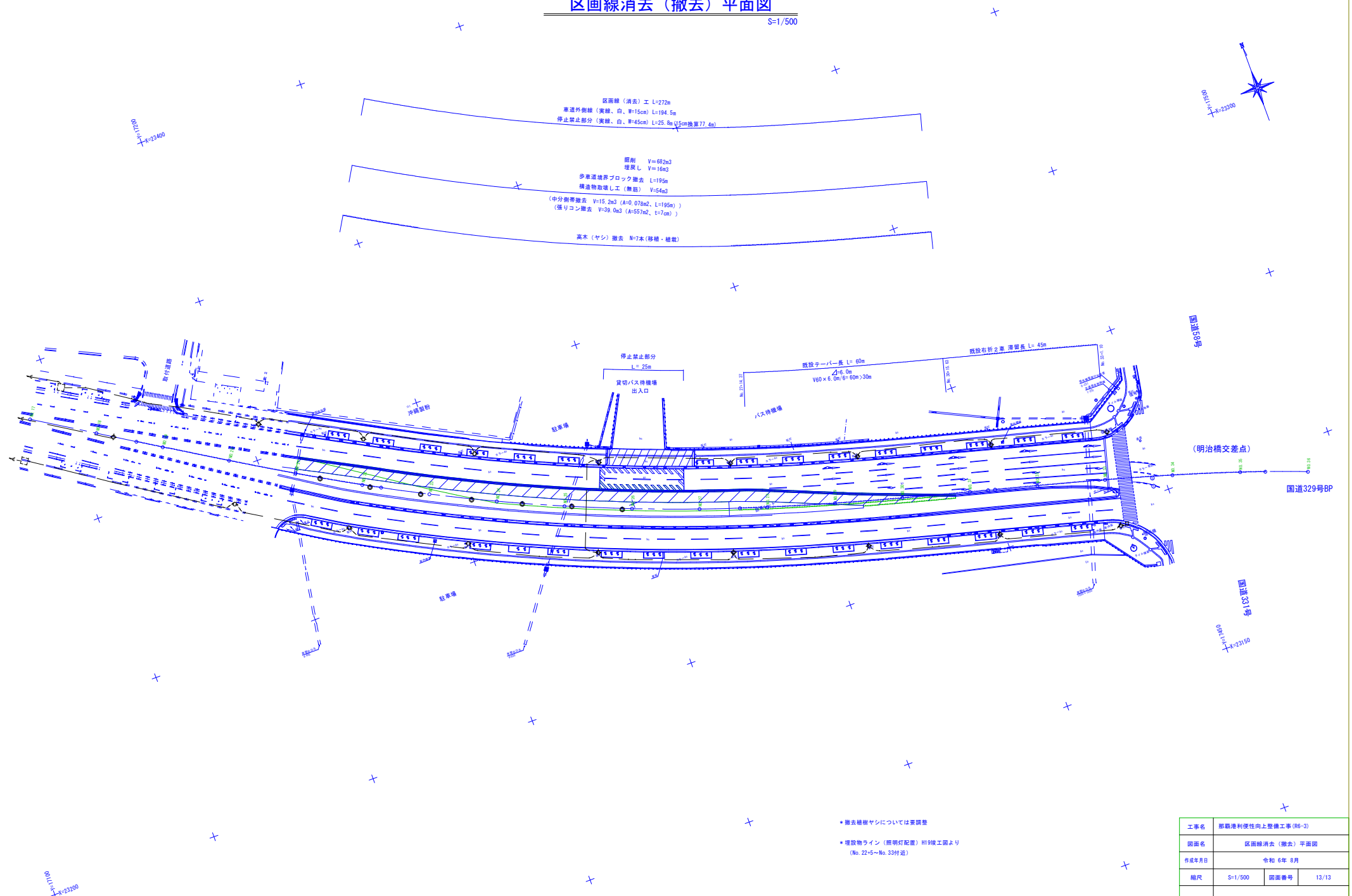
記号	形状・寸法	色彩	区画線・用途
M1-1		白	直進
M1-2		白	直進左折 (直進右折)
M1-3		白	左折 (右折)
M2-1		白	直進予告
M2-2		白	直進左折予告 (直進右折予告)
M2-3		白	左折予告 (右折予告)

記号	形状・寸法	色彩	区画線・用途

工事名	都府港利便性向上整備工事(R6-3)		
図面名	路面標示詳細図		
作成年月日	令和 6年 8月		
縮尺	S=1/50	図面番号	12/13
事業者名	都府港管理組合 計画建設課		

区画線消去（撤去）平面図

S=1/500



●撤去植樹ヤシについては要調整

●埋設物ライン（照明灯配置）H19竣工図より
(No. 22-5~No. 33付近)

工事名	那覇港利便性向上整備工事(R6-3)		
図面名	区画線消去（撤去）平面図		
作成年月日	令和 6年 8月		
縮尺	S=1/500	図面番号	13/13
事業名	那覇港管理組合 計画建設課		