

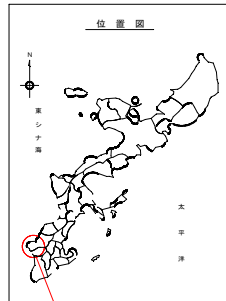
業務名：那覇心頭泊地磁気探査業務委託 (R5)

位置：那覇港那覇心頭地区

図 面 目 録

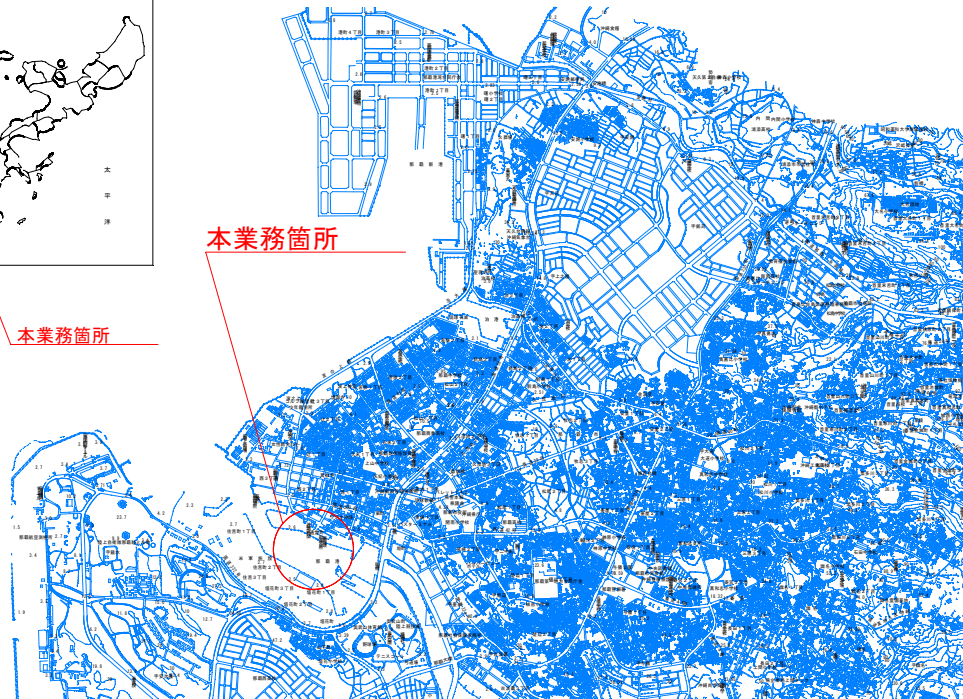
図面番号	図 面 名 称
4 - 1	水平探査平面図
- 2	水平探査横断図
- 3	経層探査平面図
- 4	経層探査横断図

位置図
S=1/20,000



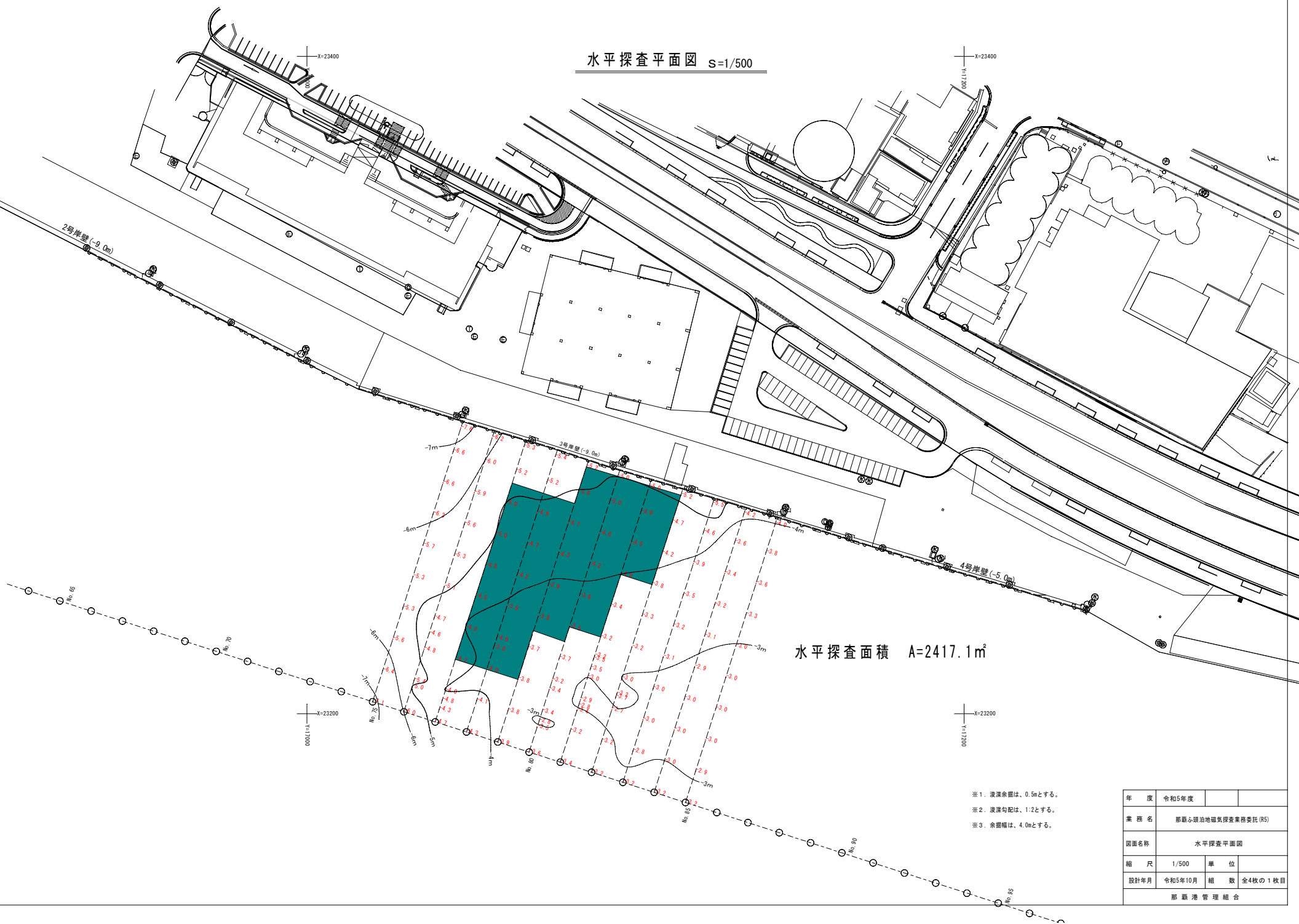
本業務箇所

本業務箇所



那覇港管理組合

水平探査平面図 S=1/500

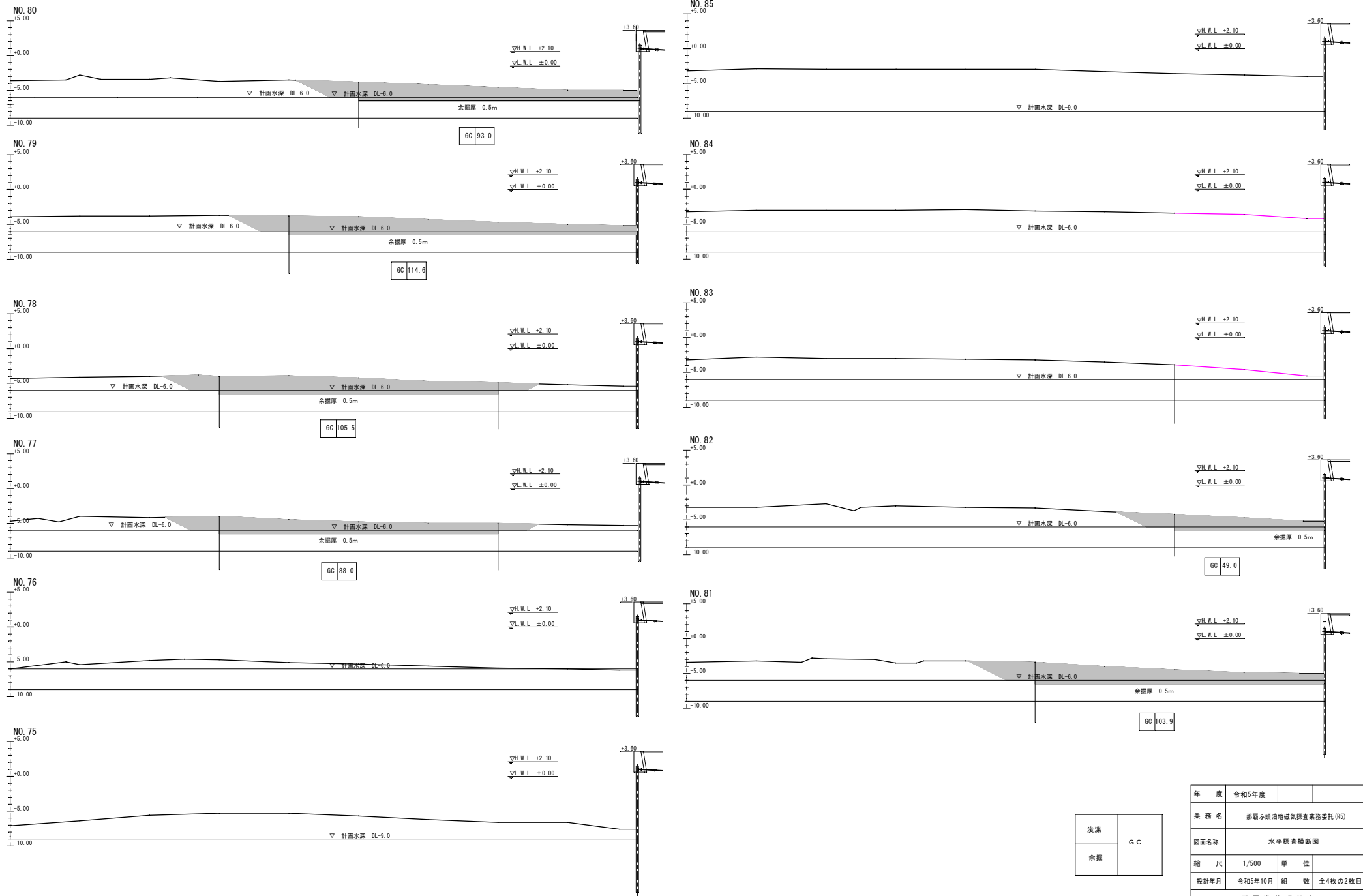


水平探査面積 A=2417.1m²

- ※1. 測深余裕は、0.5mとする。
- ※2. 測深勾配は、1:2とする。
- ※3. 余裕幅は、4.0mとする。

年度	令和5年度		
業務名	那覇ふ頭治地磁気探査業務委託 (R5)		
図面名称	水平探査平面図		
縮尺	1/500	単位	
設計年月	令和5年10月	組数	全4枚の1枚目
那覇港管理組合			

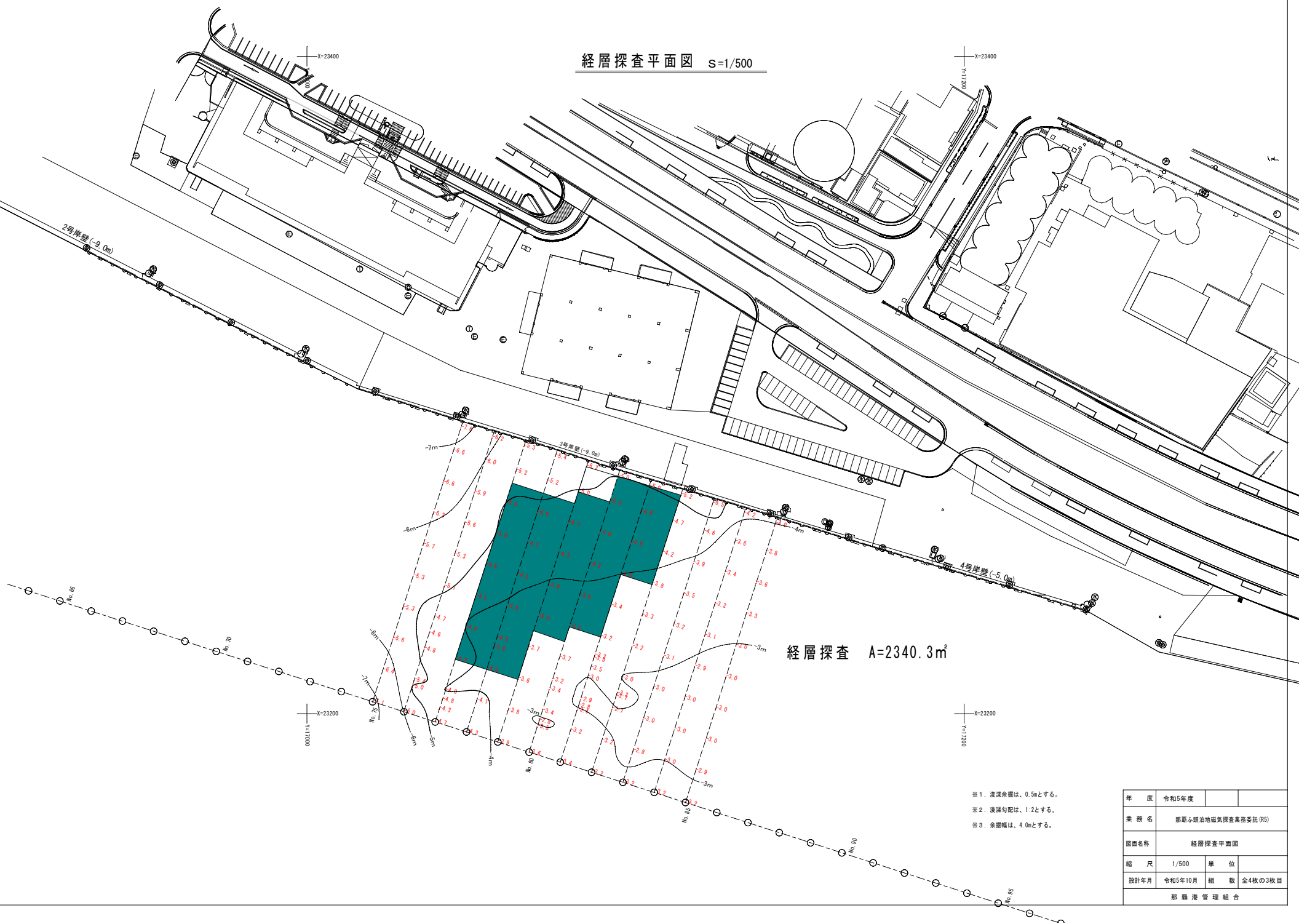
水平探査断面図 S = 1/250



深さ	GC
余掘	

年度	令和5年度		
業務名	那覇ふ頭治地磁気探査業務委託 (R5)		
図面名称	水平探査断面図		
縮尺	1/500	単位	
設計年月	令和5年10月	組数	全4枚の2枚目
那覇港管理組合			

経層探査平面図 S=1/500



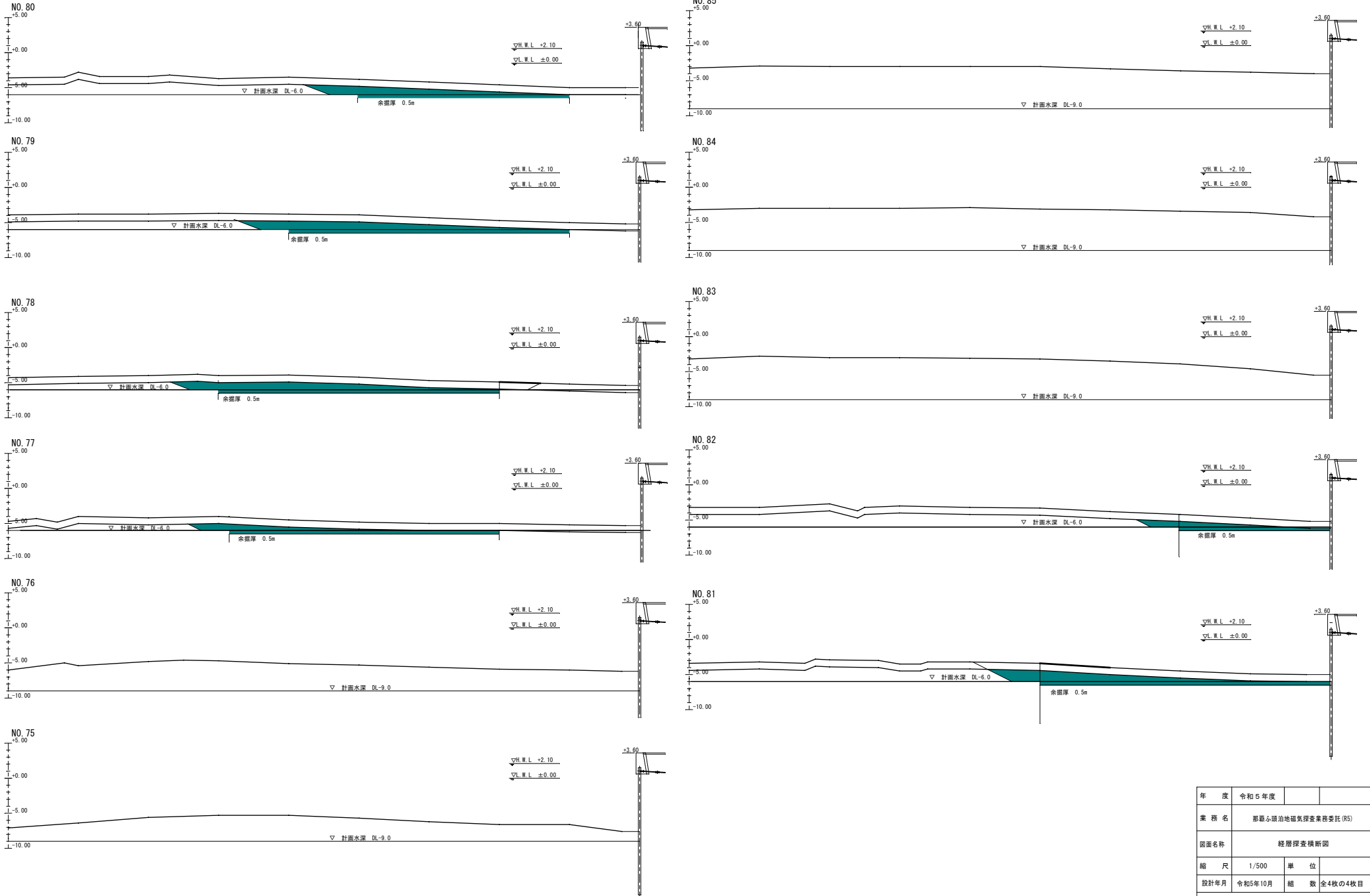
経層探査 A=2340.3m²

- ※1. 浸透余裕は、0.5mとする。
- ※2. 浸透勾配は、1:2とする。
- ※3. 余裕幅は、4.0mとする。

年度	令和5年度		
業務名	那覇ふ頭治地磁気探査業務委託 (R5)		
図面名称	経層探査平面図		
縮尺	1/500	単位	
設計年月	令和5年10月	組数	全4枚の3枚目
那覇港管理組合			

経層探査横断面図

S = 1/250



年度	令和5年度		
業務名	那覇ふ頭治地磁気探査業務委託 (R5)		
図面名称	経層探査横断面図		
縮尺	1/500	単位	
設計年月	令和5年10月	組数	全4枚の4枚目
那覇港管理組合			