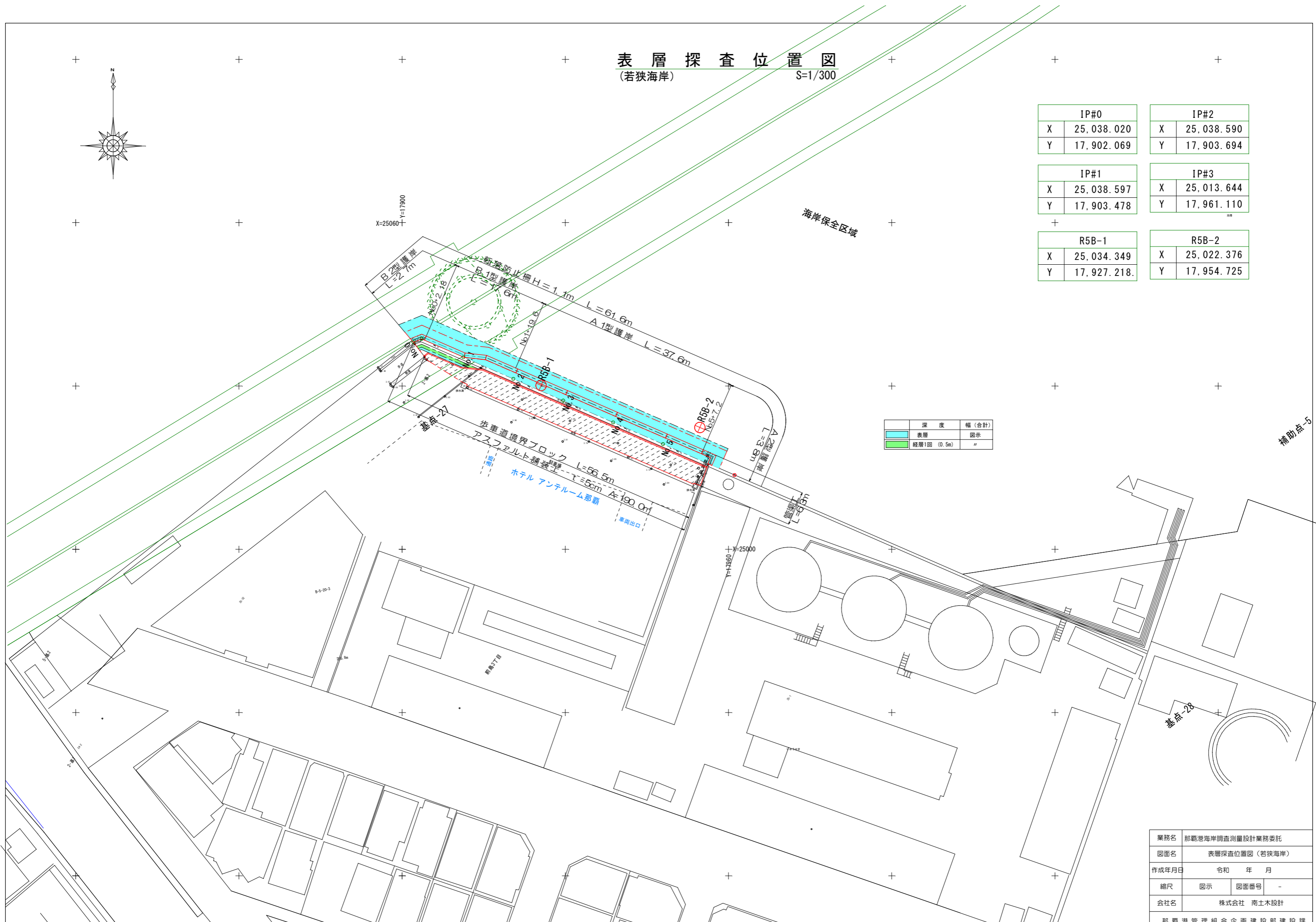



表層探査位置図  
(若狭海岸) S=1/300



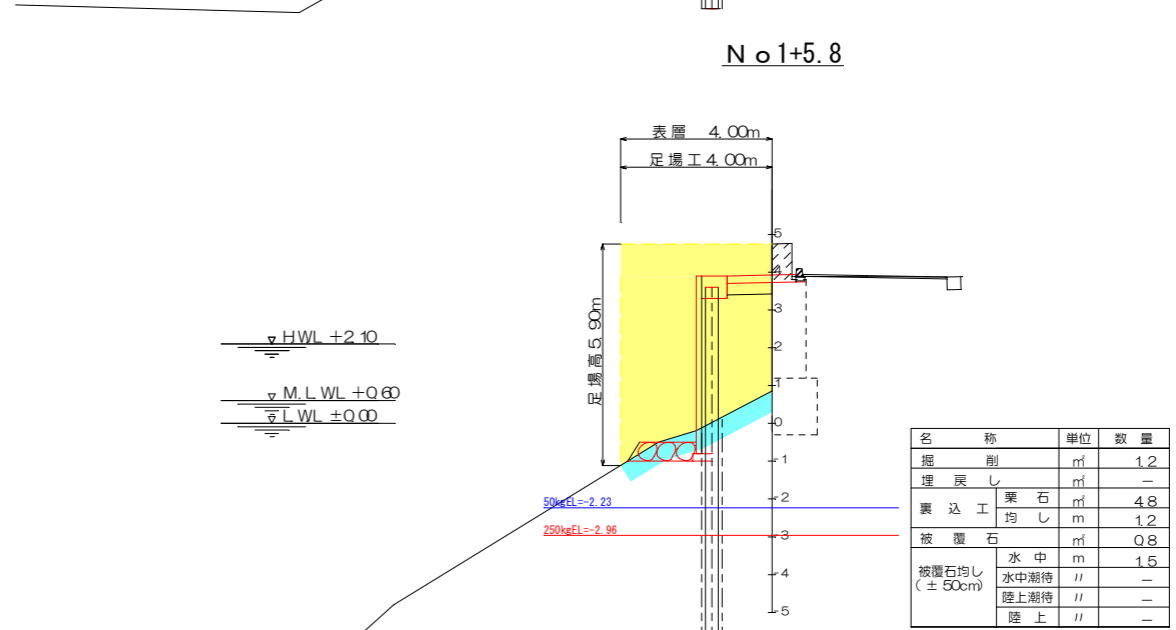
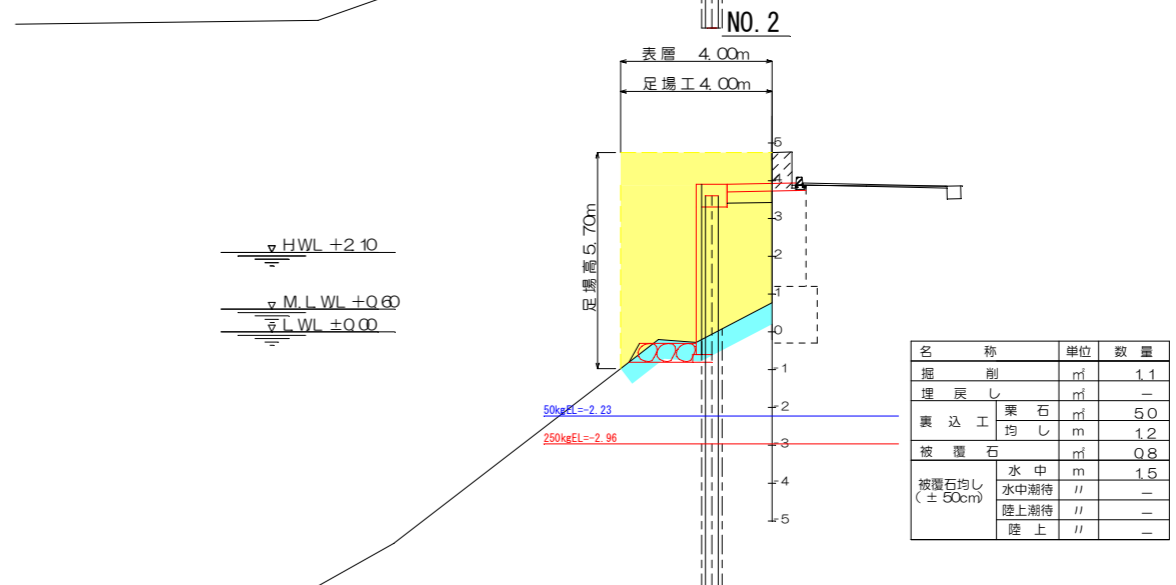
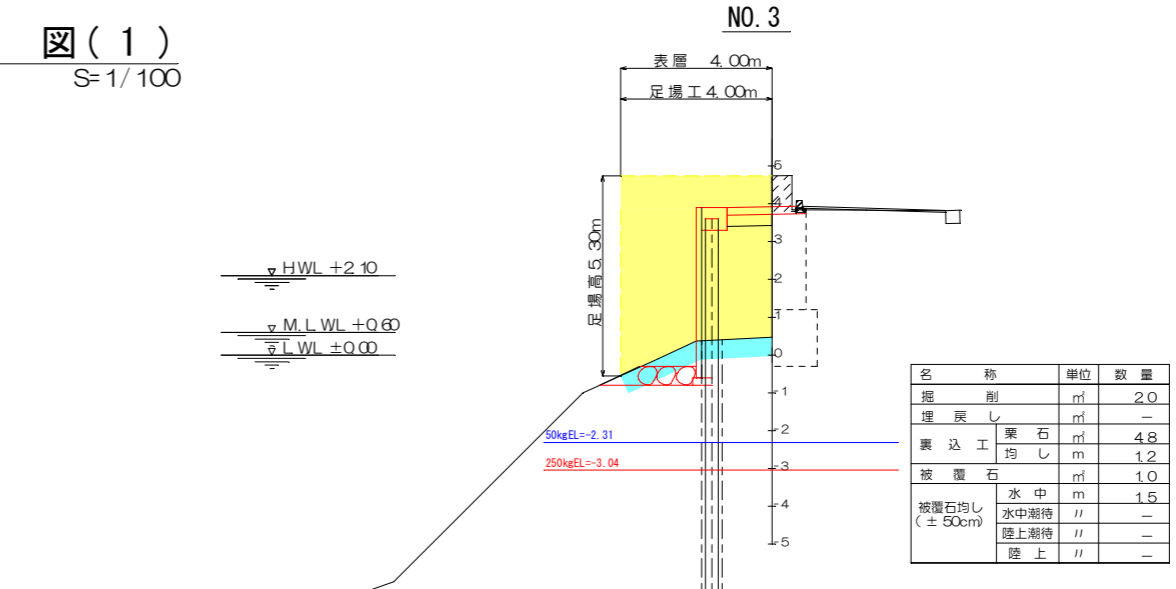
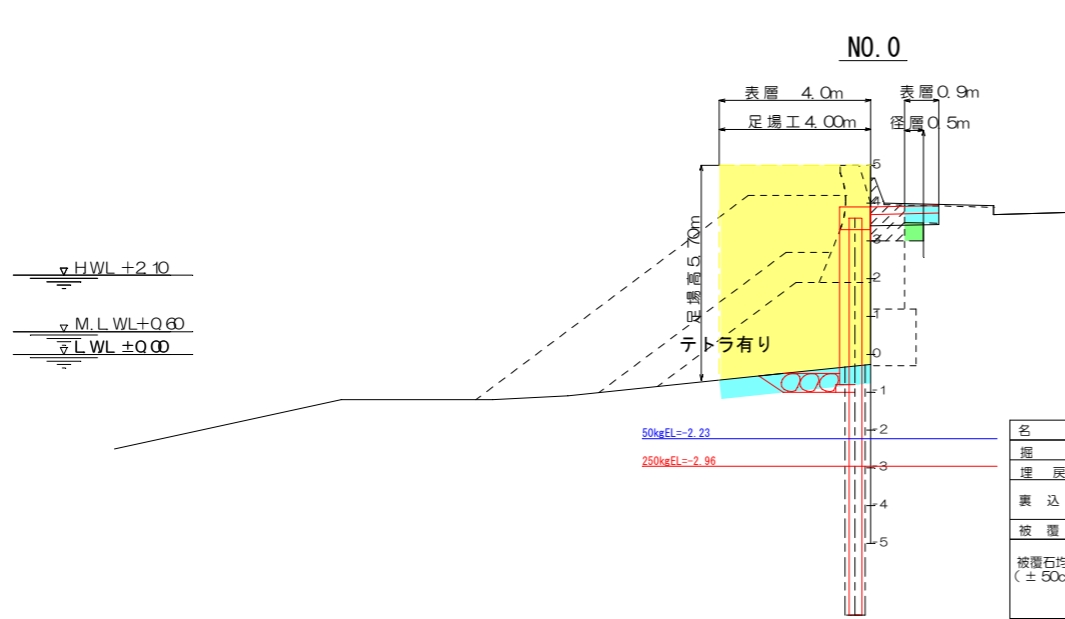
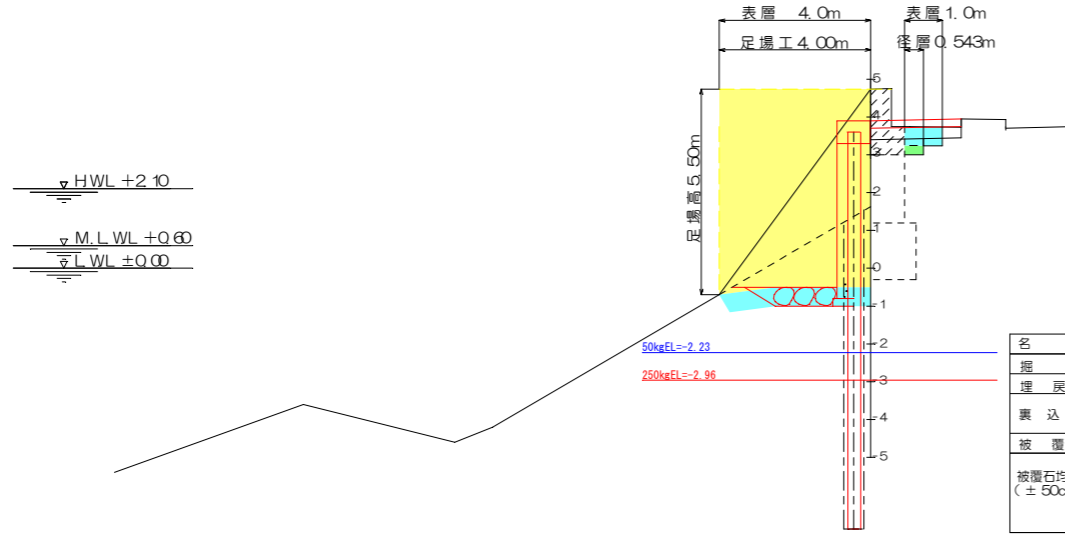
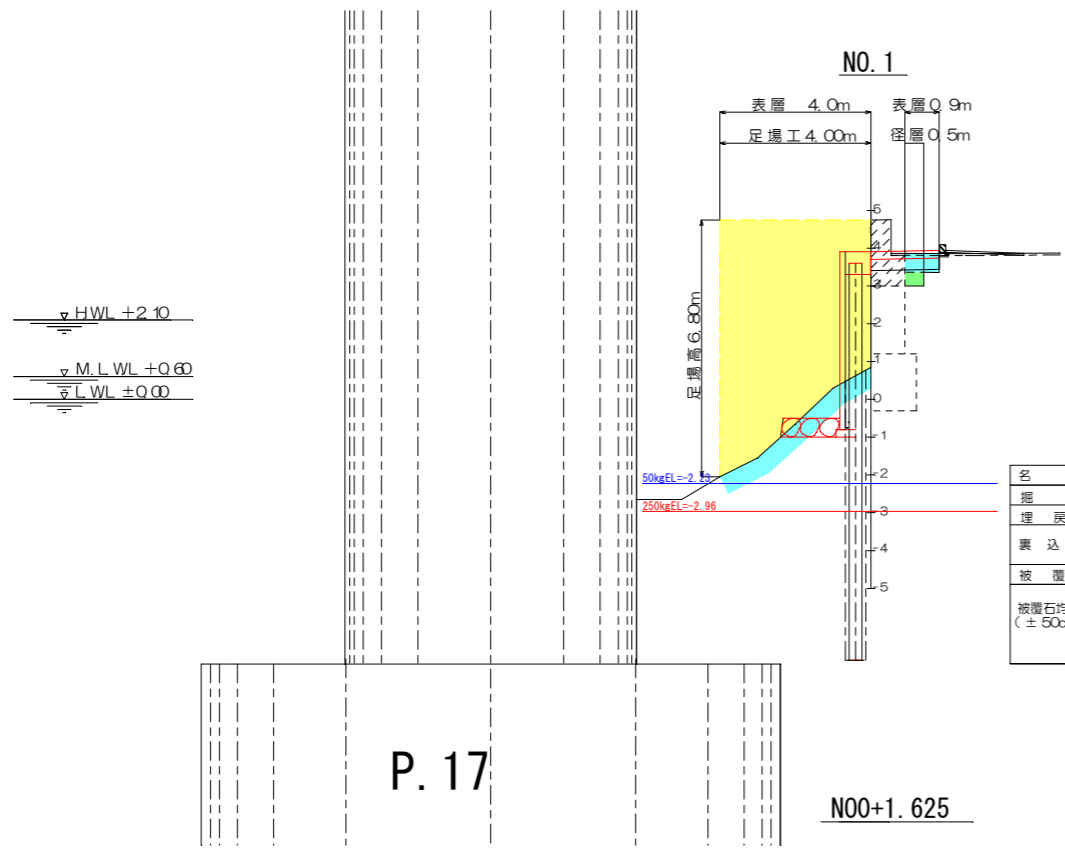
IP#0		IP#2	
X	25,038.020	X	25,038.590
Y	17,902.069	Y	17,903.694
IP#1		IP#3	
X	25,038.597	X	25,013.644
Y	17,903.478	Y	17,961.110
R5B-1		R5B-2	
X	25,034.349	X	25,022.376
Y	17,927.218	Y	17,954.725

深度	幅(合計)
表層	図示
経層1回(0.5m)	"

業務名	那覇港海岸調査測量設計業務委託		
図面名	表層探査位置図(若狭海岸)		
作成年月日	令和	年	月
縮尺	図示	図面番号	-
会社名	株式会社 南土木設計		
那覇港管理組合企画建設部建設課			



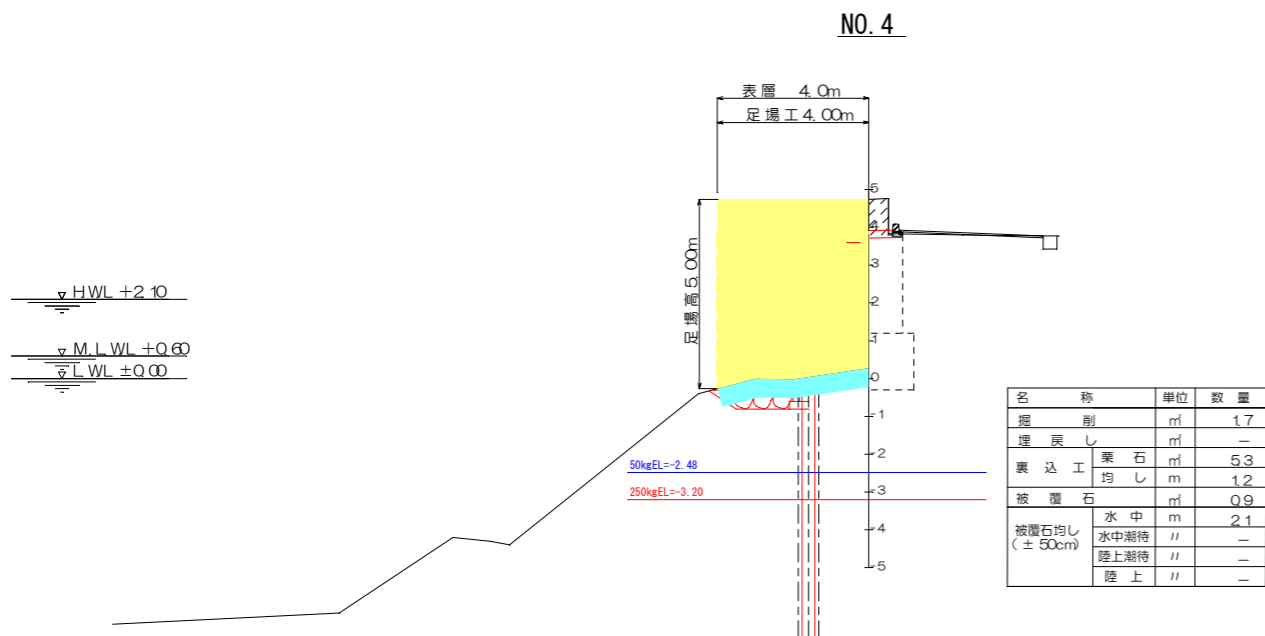
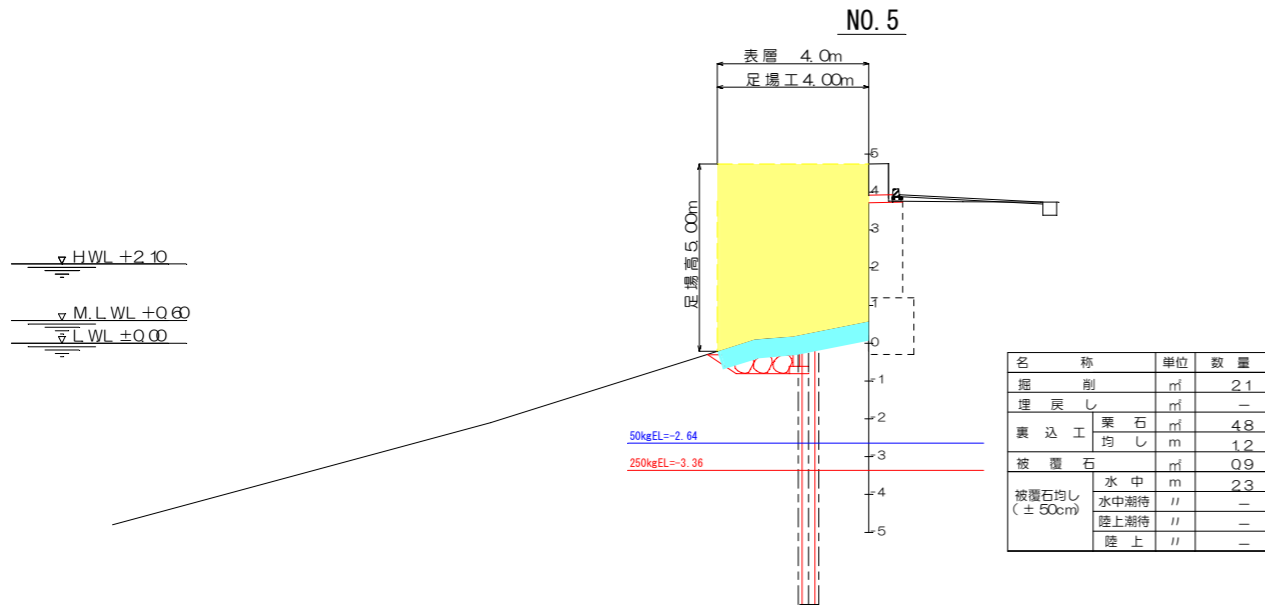
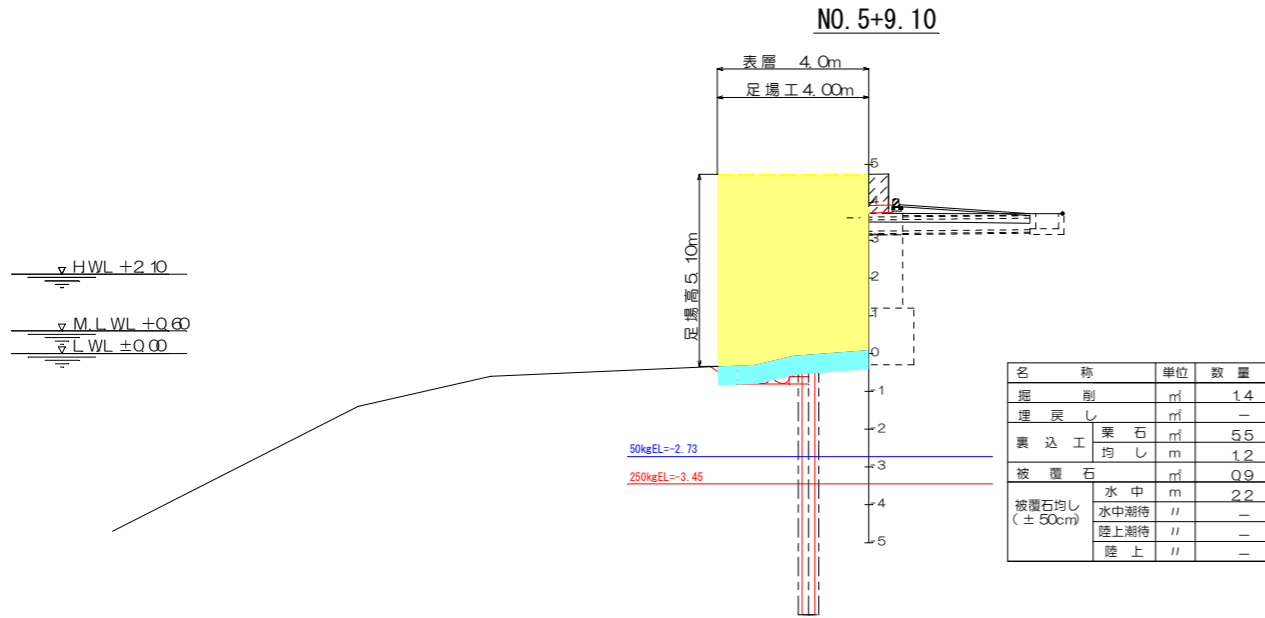
# 横断図(1) (若狭海岸) S=1/100



	深 度	幅 (合計)
表層	0.5m	図示
経層1回 (0.5m)		"

業務名	那覇港海岸調査測量設計業務委託		
図面名	横断図(1) (若狭海岸)		
作成年月日	令和 年 月		
縮尺	図示	図面番号	-
会社名	株式会社 南土木設計		
那覇港管理組合企画建設部建設課			

横断 図(2)  
(若狭海岸) S=1/300




	深 度	幅 (合計)
表層	図示	
経層1回 (0.5m)	〃	

業務名	那覇港海岸調査測量設計業務委託		
図面名	横断図(2) (若狭海岸)		
作成年月日	令和	年	月
縮尺	図示	図面番号	-
会社名	株式会社 南土木設計		
那覇港管理組合企画建設部建設課			



探 査 孔 配 置 図  
(若狭海岸) S=1/300



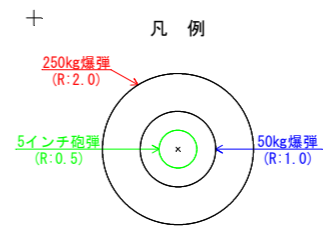
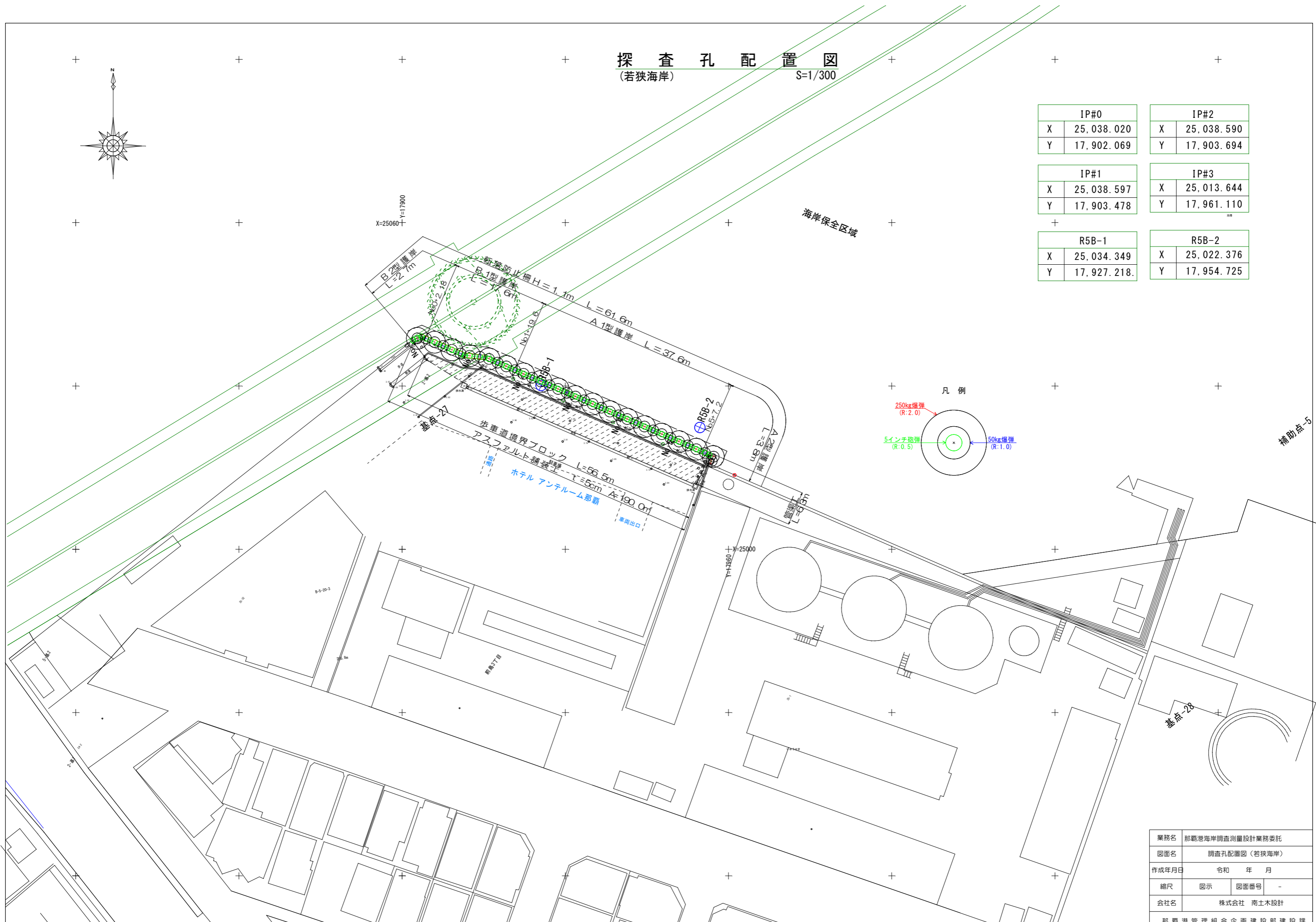
IP#0		IP#2	
X	25,038.020	X	25,038.590
Y	17,902.069	Y	17,903.694

IP#1		IP#3	
X	25,038.597	X	25,013.644
Y	17,903.478	Y	17,961.110

R5B-1		R5B-2	
X	25,034.349	X	25,022.376
Y	17,927.218	Y	17,954.725



業務名	那覇港海岸調査測量設計業務委託		
図面名	調査孔配置図(若狭海岸)		
作成年月日	令和	年	月
縮尺	図示	図面番号	-
会社名	株式会社 南土木設計		
那覇港管理組合企画建設部建設課			