

工事名：那覇ふ頭岸壁防食工事 (R4)

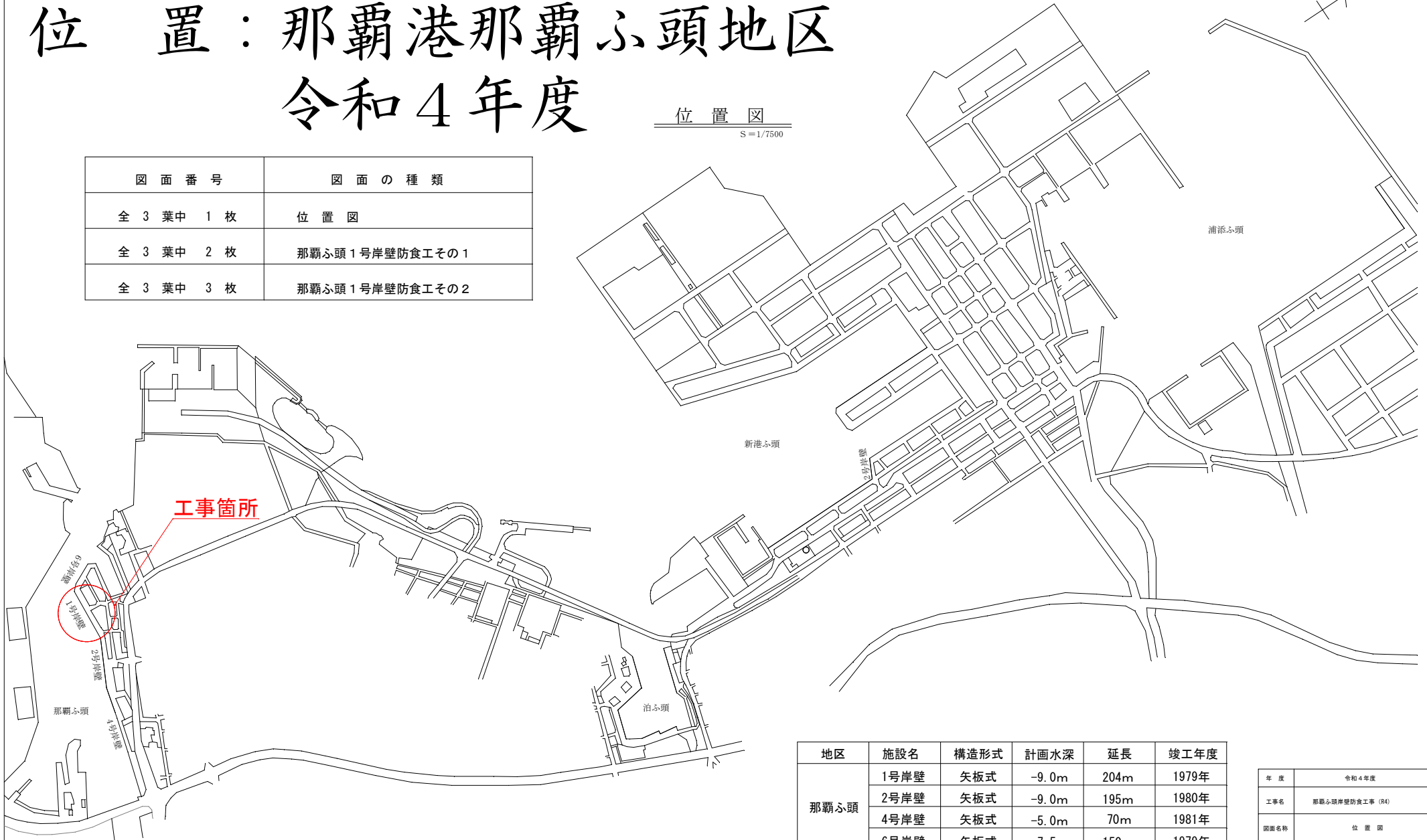
位置：那覇港那覇ふ頭地区

令和4年度

位置図

S=1/7500

図面番号	図面の種類
全3葉中1枚	位置図
全3葉中2枚	那覇ふ頭1号岸壁防食工その1
全3葉中3枚	那覇ふ頭1号岸壁防食工その2

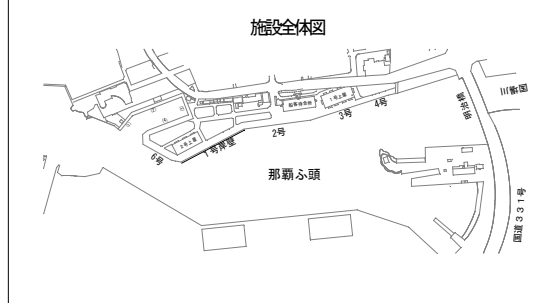


地区	施設名	構造形式	計画水深	延長	竣工年度
那覇ふ頭	1号岸壁	矢板式	-9.0m	204m	1979年
	2号岸壁	矢板式	-9.0m	195m	1980年
	4号岸壁	矢板式	-5.0m	70m	1981年
	6号岸壁	矢板式	-7.5m	150m	1979年
新港ふ頭	2号岸壁	矢板式	-5.0m	70m	1969年

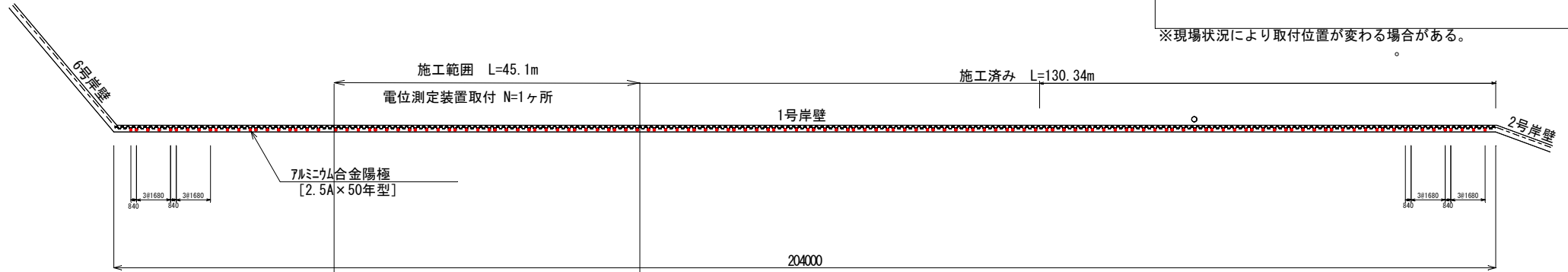
年度	令和4年度
工事名	那覇ふ頭岸壁防食工事 (R4)
図面名称	位置図
縮尺	図示
図面番号	全3枚の1枚目
那覇港管理組合	

那覇ふ頭 1号岸壁防食工 その1

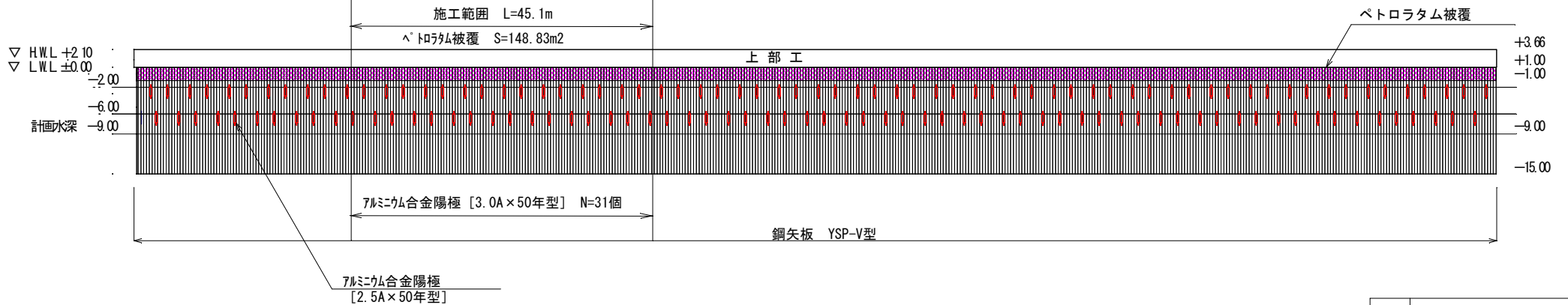
S=1/300



平面図
S=1/300



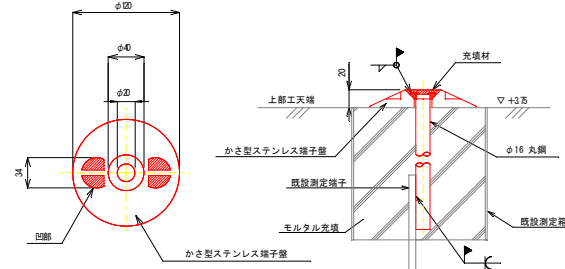
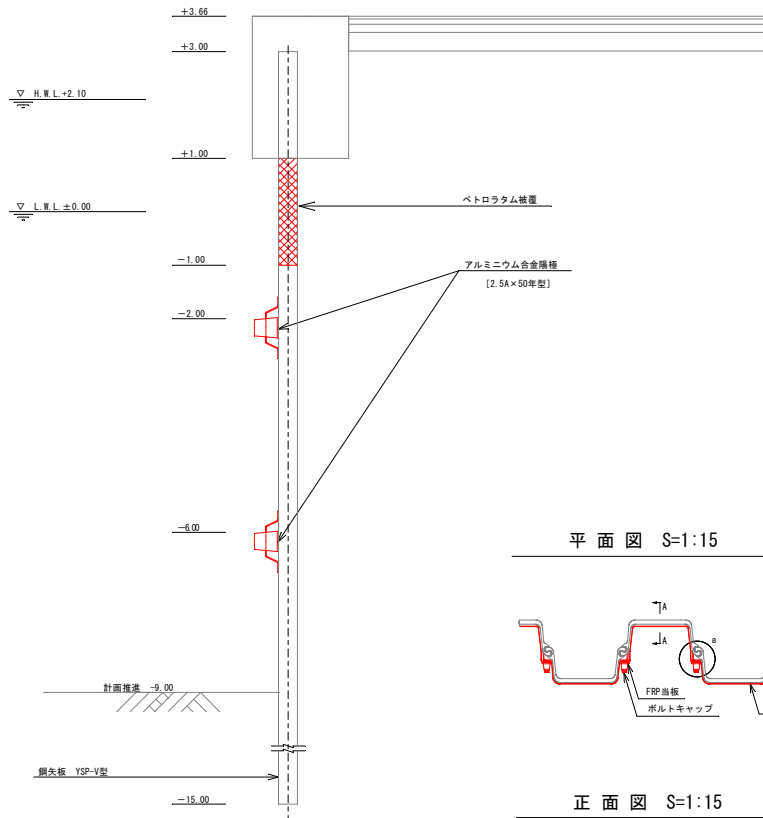
正面図
S=1/300



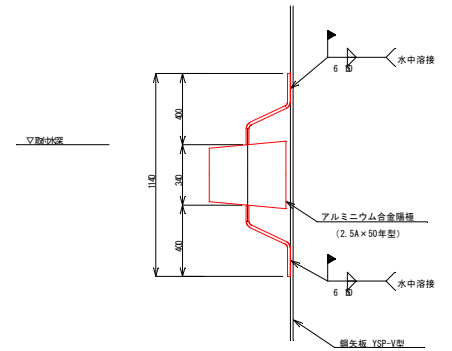
年度	令和4年度
工事名	那覇ふ頭岸壁防食工事 (R4)
図面名称	那覇ふ頭1号岸壁防食工 その1
縮尺	図示
図面番号	全3枚の2枚目
那覇港管理組合	

那覇心頭1号岸壁防食工 その2

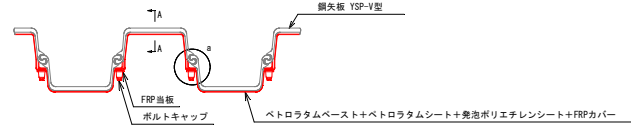
標準断面図 S=1:50



陽極取付詳細図 S=1:15



平面図 S=1:15



A-A 断面図

