

那霸小頭岸壁防食工事 (R 3)

那霸港那霸小頭地区

設 計 図 面

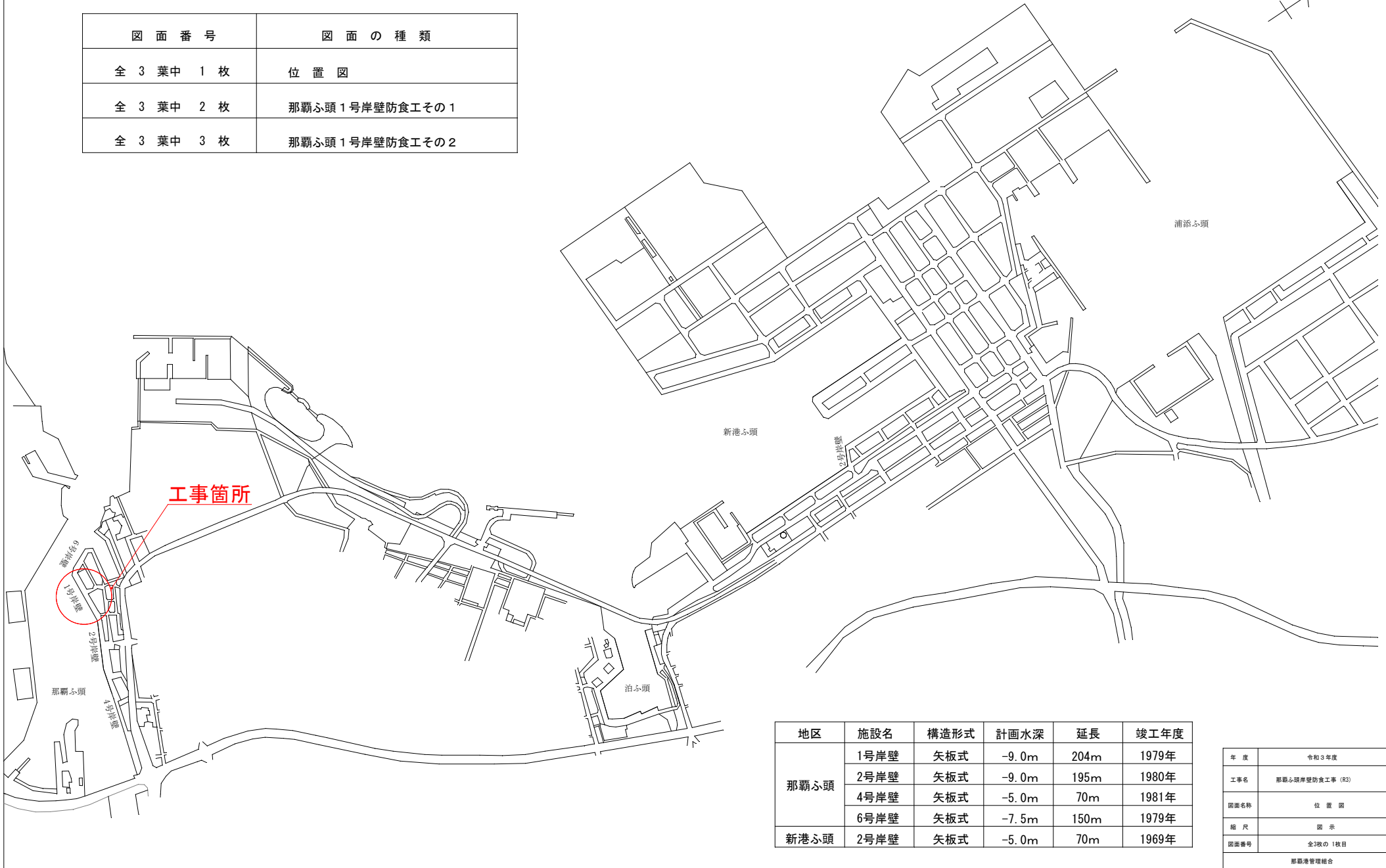
令和3年度

那霸港管理組合

位置図

S = 1/7500

図面番号	図面の種類
全 3 葉中 1 枚	位置図
全 3 葉中 2 枚	那覇ふ頭 1号岸壁防食工その 1
全 3 葉中 3 枚	那覇ふ頭 1号岸壁防食工その 2

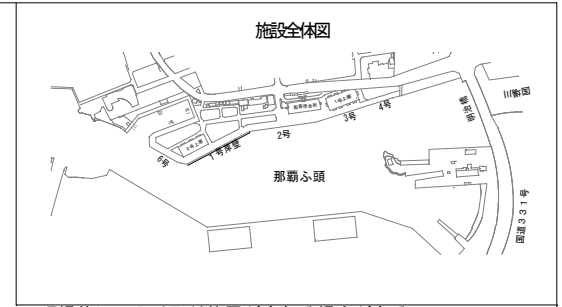


地区	施設名	構造形式	計画水深	延長	竣工年度
那覇ふ頭	1号岸壁	矢板式	-9.0m	204m	1979年
	2号岸壁	矢板式	-9.0m	195m	1980年
	4号岸壁	矢板式	-5.0m	70m	1981年
	6号岸壁	矢板式	-7.5m	150m	1979年
新港ふ頭	2号岸壁	矢板式	-5.0m	70m	1969年

年度	令和3年度
工事名	那覇ふ頭岸壁防食工事 (R3)
図面名称	位置図
縮尺	図示
図面番号	全3枚の1枚目
那覇港管理組合	

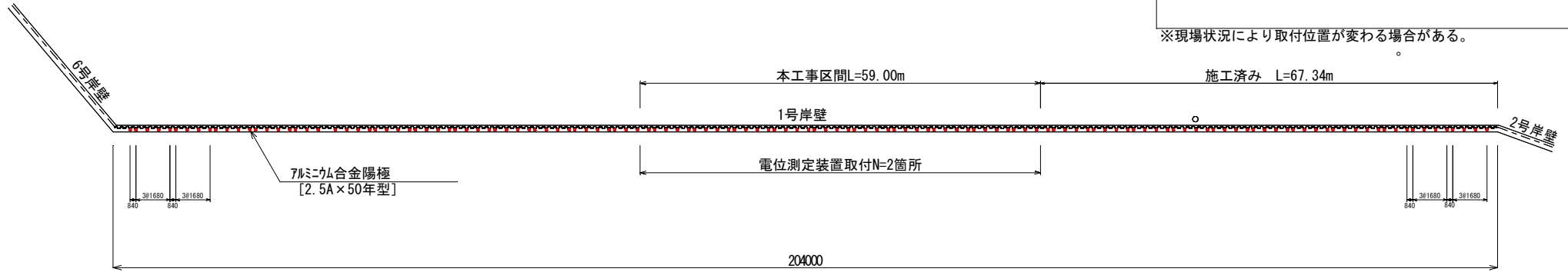
那覇ふ頭 1号岸壁防食工 その1

S=1/300



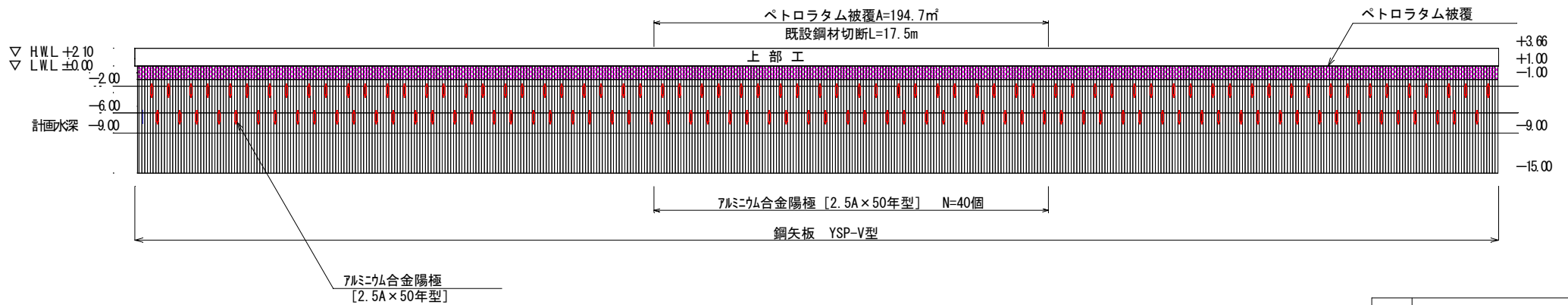
平面図

S=1/300



正面図

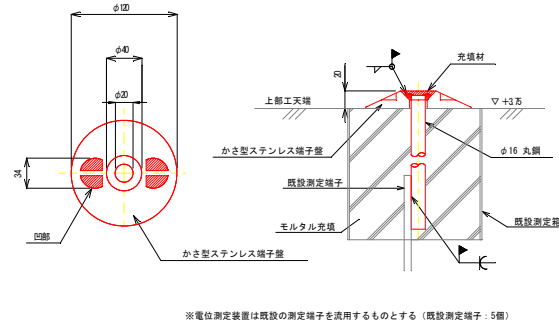
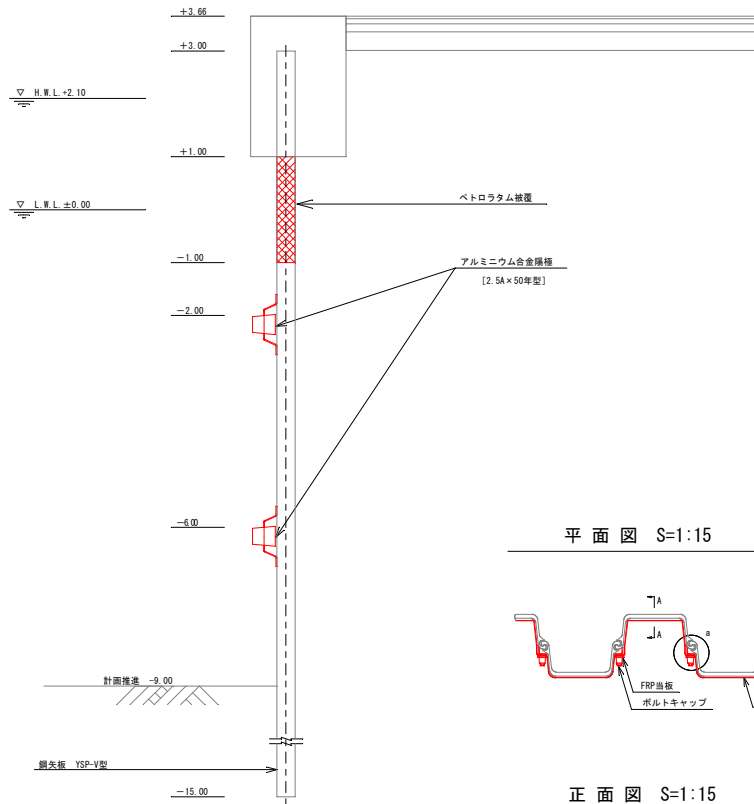
S=1/300



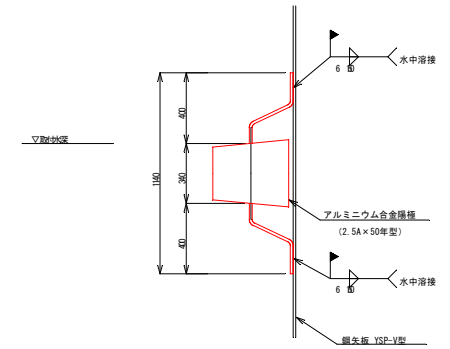
年度	令和3年度
工事名	那覇ふ頭岸壁防食工事 (R3)
図面名称	那覇ふ頭1号岸壁防食工 その1
縮尺	図示
図面番号	全3枚の2枚目
那覇港管理組合	

那覇ふ頭1号岸壁防食工 その2

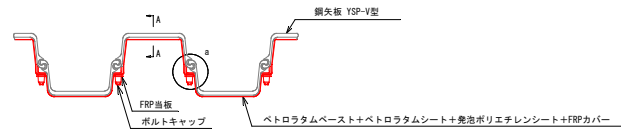
標準断面図 S=1:50



陽極取付詳細図 S=1:15



平面図 S=1:15



A-A 断面図

