

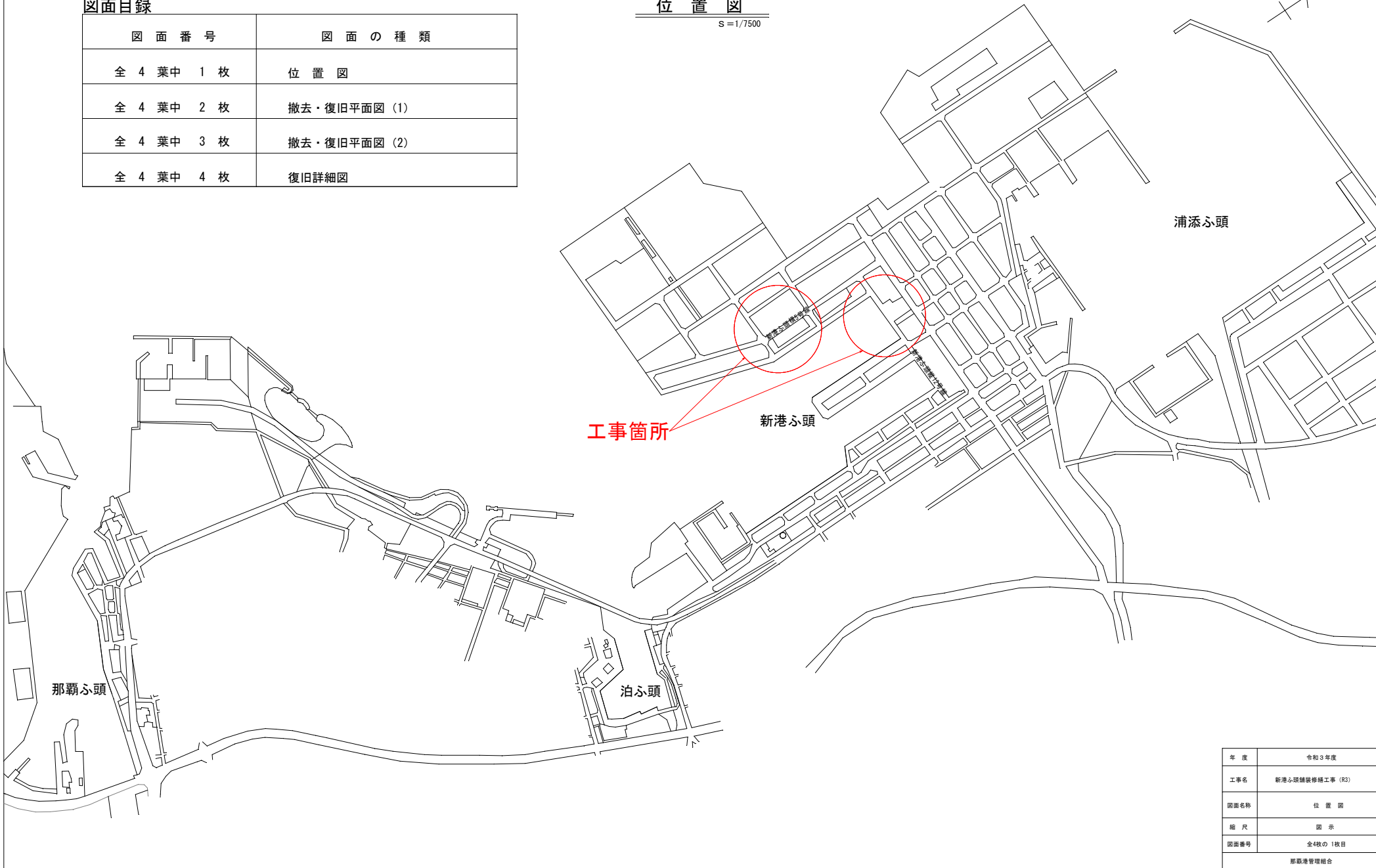
工事名：新港ふ頭舗装修繕工事（R3）

図面目録

図面番号	図面の種類
全 4 葉中 1 枚	位置図
全 4 葉中 2 枚	撤去・復旧平面図 (1)
全 4 葉中 3 枚	撤去・復旧平面図 (2)
全 4 葉中 4 枚	復旧詳細図

位置図

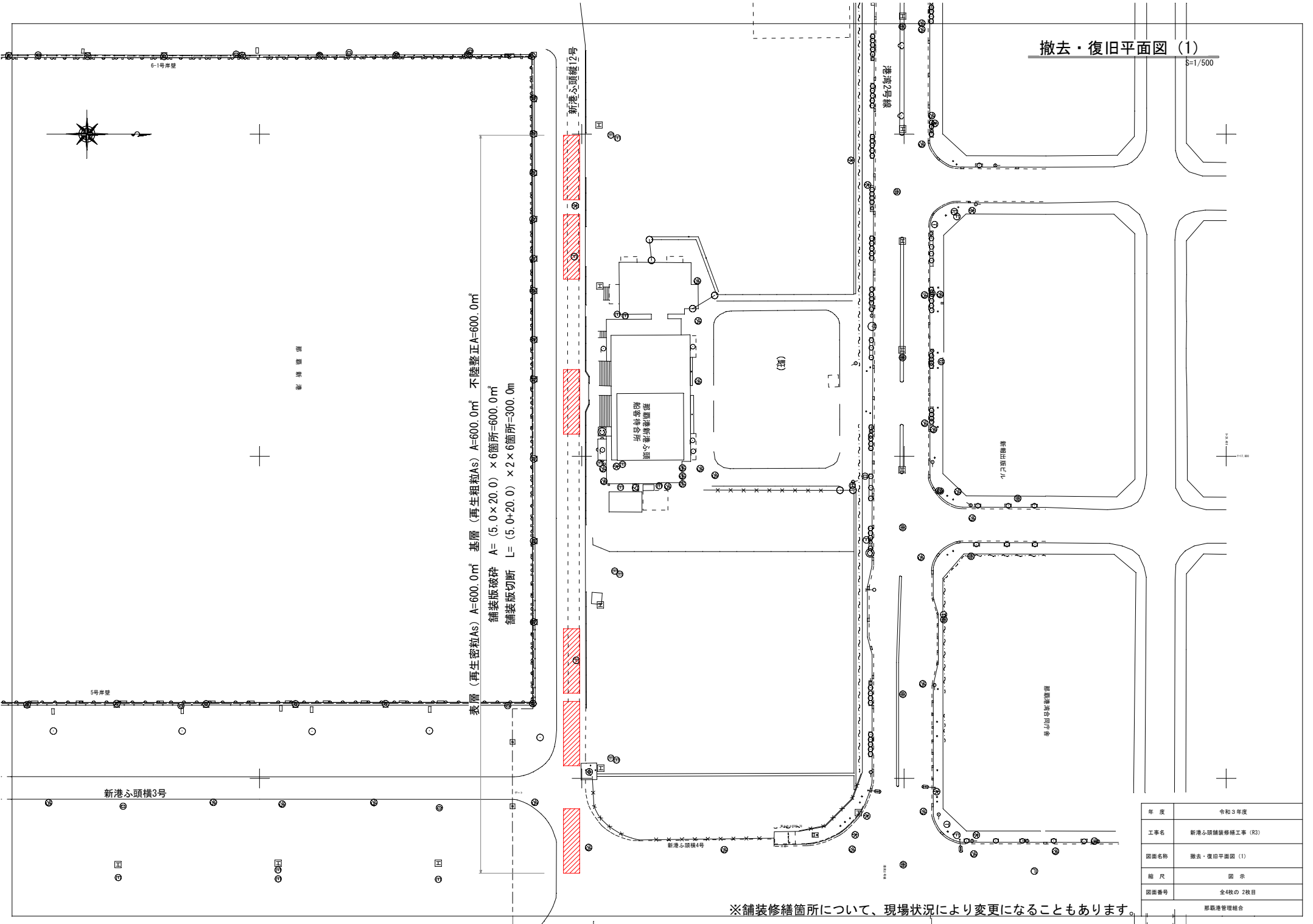
S=1/7500



年度	令和3年度
工事名	新港ふ頭舗装修繕工事（R3）
図面名称	位置図
縮尺	図示
図面番号	全4枚の1枚目
那覇港管理組合	

撤去・復旧平面図 (1)

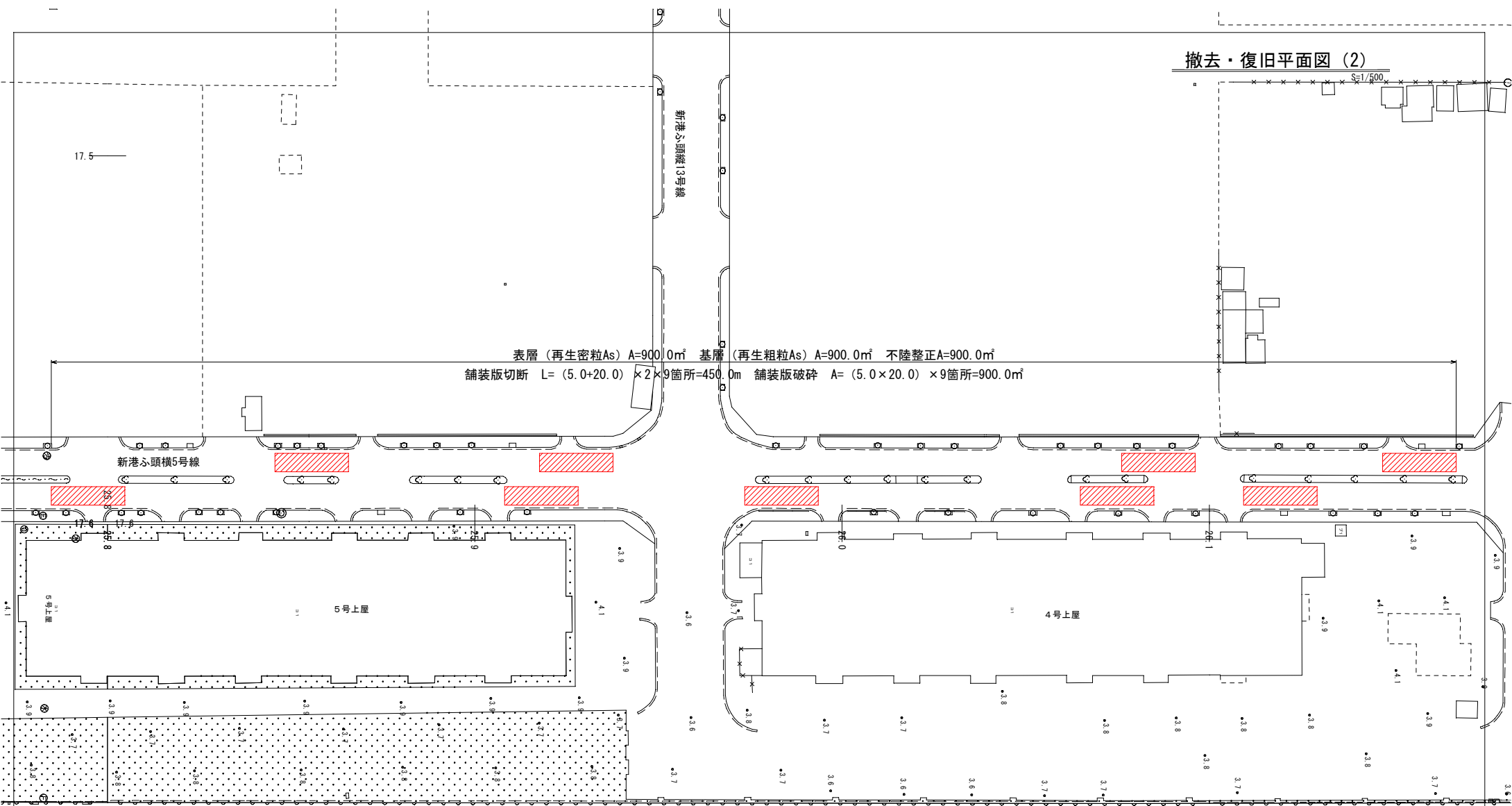
S=1/500



※舗装修繕箇所について、現場状況により変更になることもあります。

年度	令和3年度
工事名	新港ふ頭舗装修繕工事 (R3)
図面名称	撤去・復旧平面図 (1)
縮尺	図示
図面番号	全4枚の2枚目
	那覇港管理組合

撤去・復旧平面図 (2)



17.5

17.7—17.7

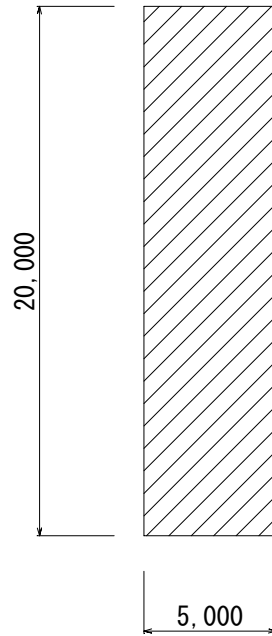
年度	令和3年度
工事名	新港心頭舗装修繕工事 (R3)
図面名称	撤去・復旧平面図 (2)
縮尺	図示
図面番号	全4枚の3枚目
那覇港管理組合	

※舗装修繕箇所について、現場状況により変更になることもあります。

復旧詳細図

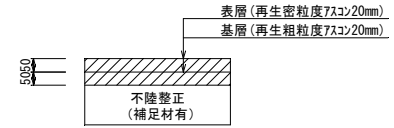
舗装復旧範囲

(アスファルト舗装) S=1/100



舗装構成

(アスファルト舗装) S=1/10



年度	令和3年度
工事名	新港ふ頭舗装修繕工事 (R3)
図面名称	復旧詳細図
縮尺	図示
図面番号	全4枚の4枚目
	那覇港管理組合

※参考面積のため、現場状況により舗装復旧範囲が変更になることもあります。