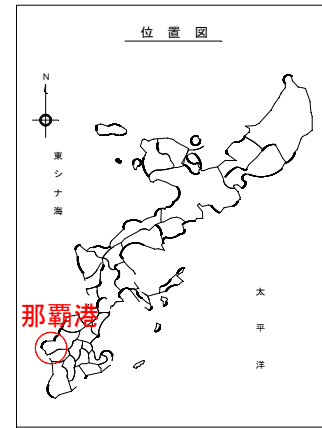


# 業務名：臨港道路（港湾2号線）磁気探査業務委託 (R3)

位置：那覇港新港心頭地区

位置図

S=1/20,000

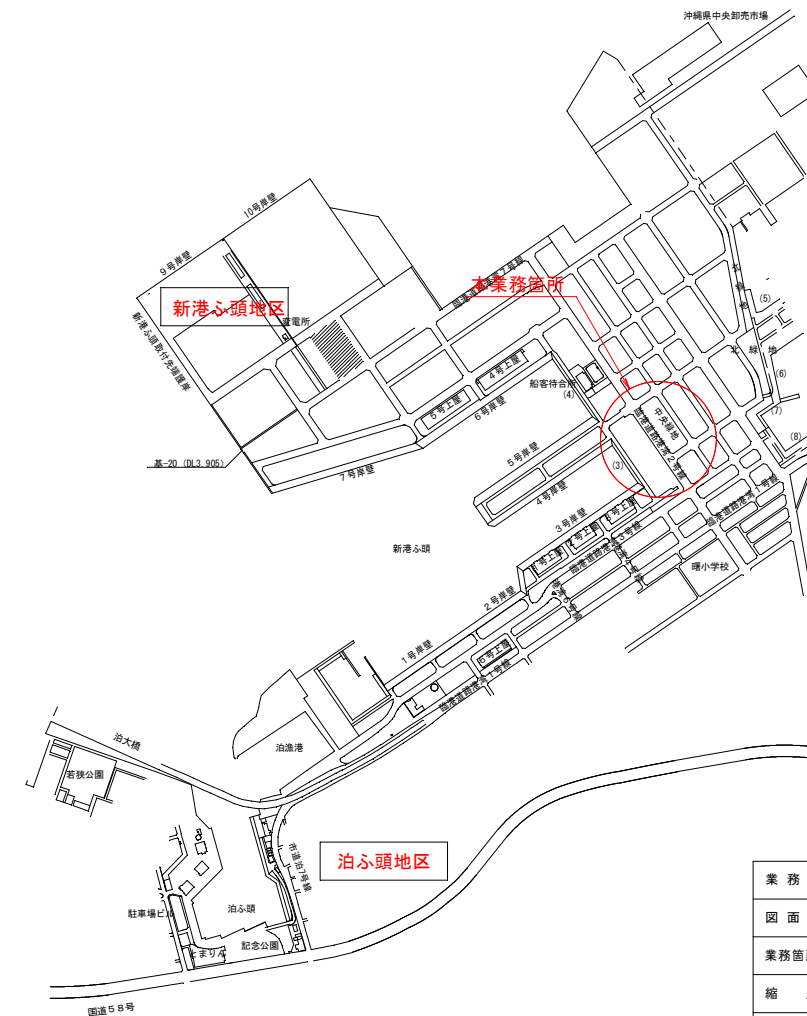


図面目録

図面番号	図面名称
1 / 3	位置図・図面目録
2 / 3	磁気探査平面図
3 / 3	磁気探査詳細図

案内図

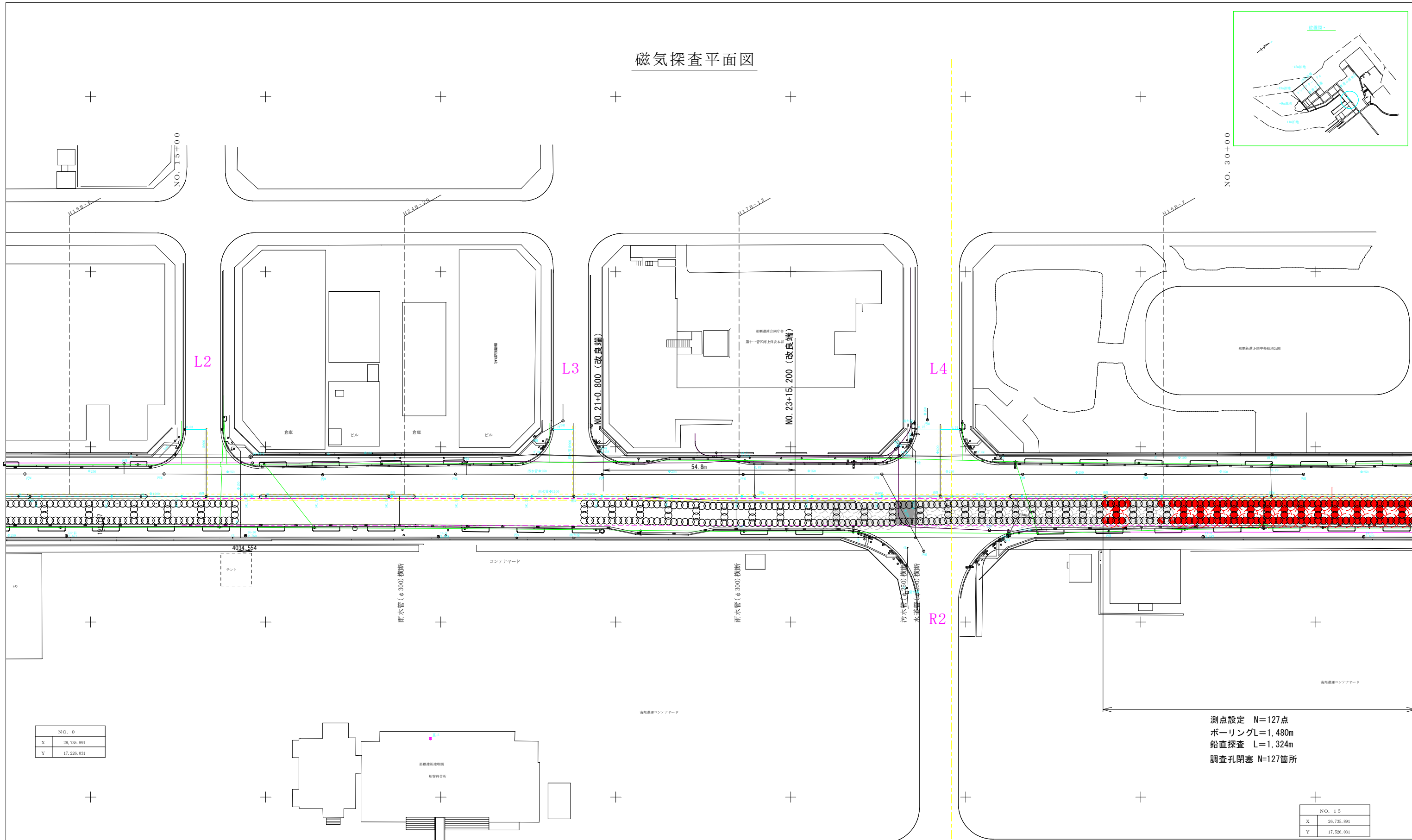
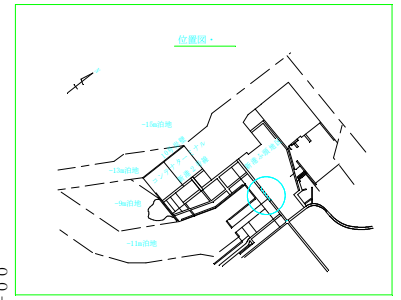
S=1/10,000



那覇港管理組合

業務名	臨港道路(港湾2号線)磁気探査業務委託 (R3)		
図面名	位置図・図面目録		
業務箇所	那覇港新港心頭地区		
縮尺	図示	図面番号	1 / 3
作成年月	令和3年 8 月		
事業者名	那覇港管理組合 企画建設部 計画建設課		

# 磁気探査平面図



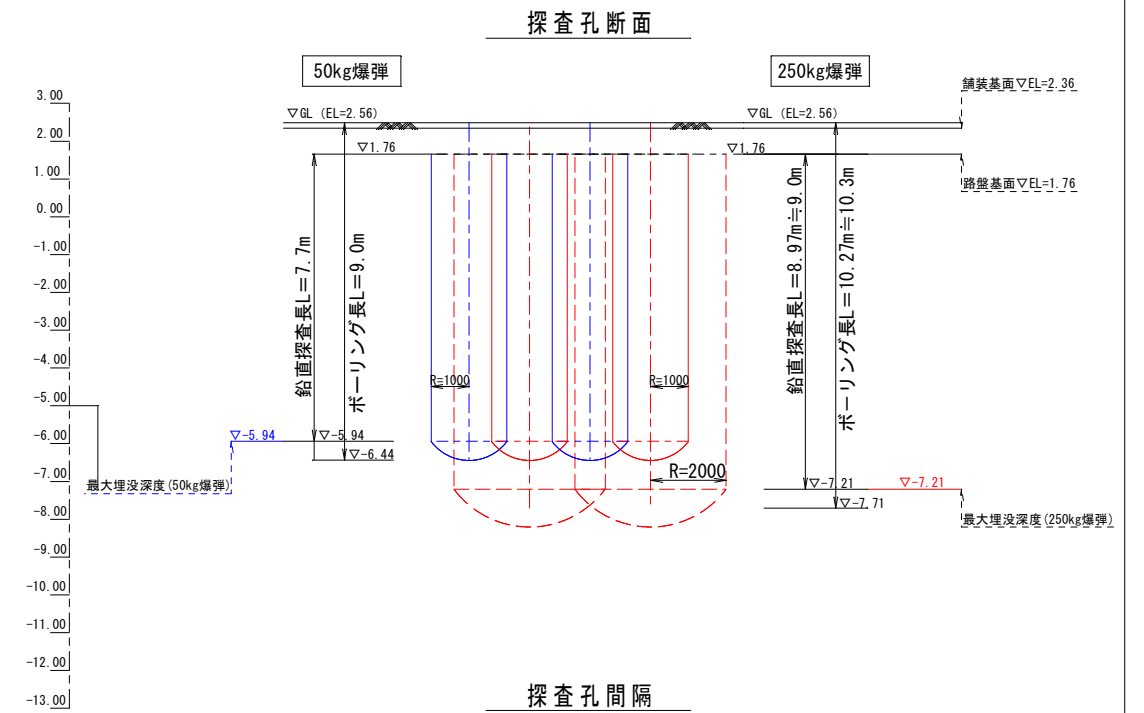
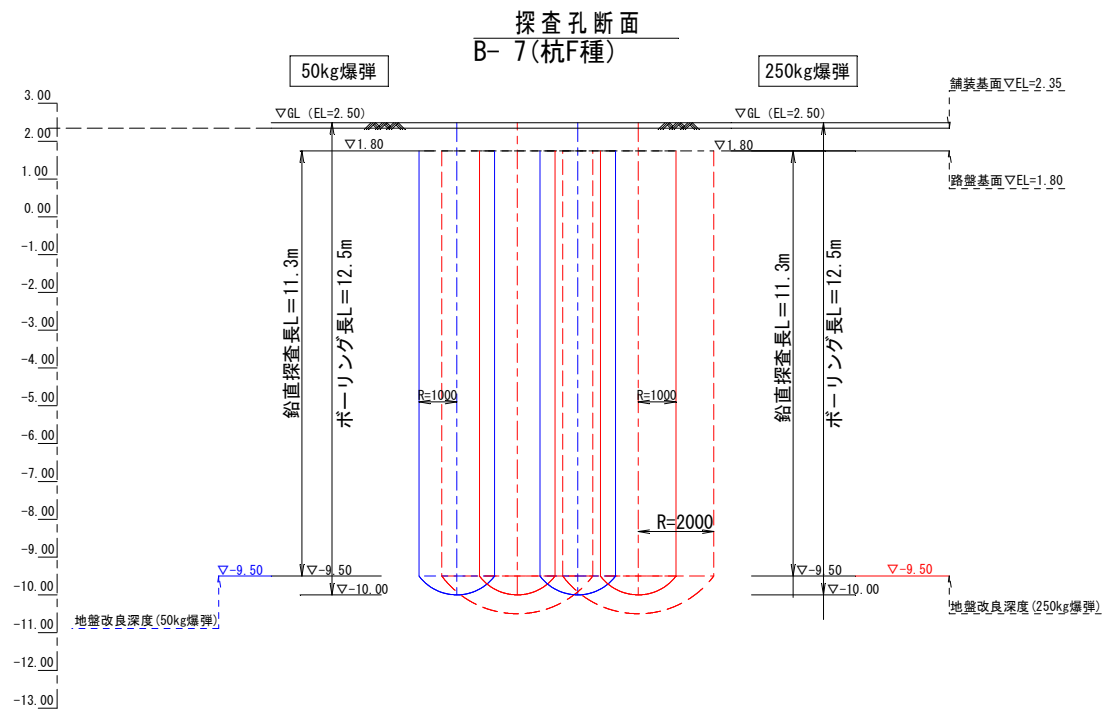
NO. 0	
X	26,735.891
Y	17,226.031

NO. 15	
X	26,735.891
Y	17,526.031

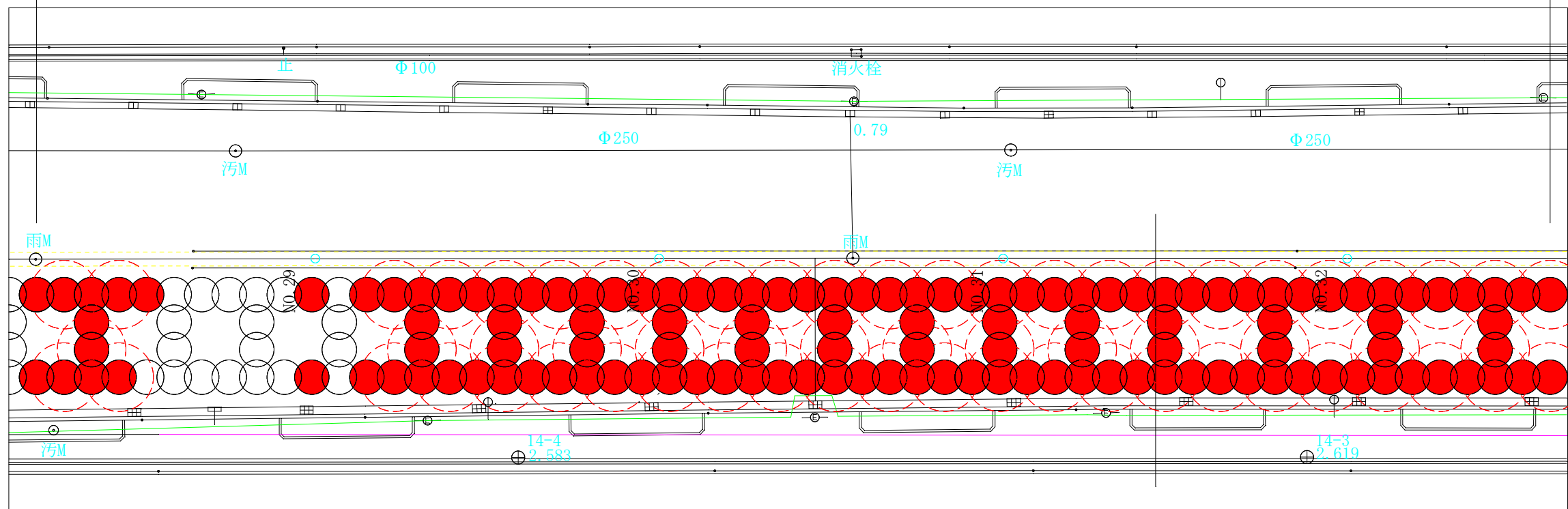
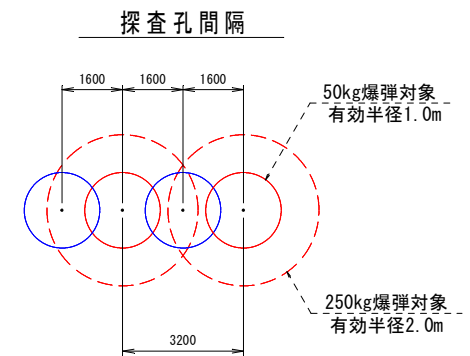
測点設定 N=127点  
 ボーリングL=1,480m  
 鉛直探査 L=1,324m  
 調査孔閉塞 N=127箇所

工事名	臨港道路(港湾2号線)磁気探査業務委託(R3)		
工事箇所	那覇港新港ふ頭地区		
図面の名称	磁気探査平面図		
縮尺	1/500	図面番号	2/3
施工年度	令和3年度		
発注者	那覇港管理組合 企画建設部 計画建設課		

# 鉛直探査詳細図 B- 7(杭F種) S=1/100



## 探査孔配置 S=1/150



業務名	臨港道路(港湾2号線)磁気探査業務委託 (R3)		
図面名	磁気探査詳細図		
業務箇所	那覇港新港ふ頭地区		
縮尺	1/100、1/150	図面番号	3 / 3
作成年月	令和3年 8月		
事業者名	那覇港管理組合 企画建設部 計画建設課		