

工事名：新港ふ頭12・13号岸壁背後舗装工事(R3-1)

位置：那 覇 港 新 港 ふ 頭 地 区

設 計 図 面

令 和 3 年 度

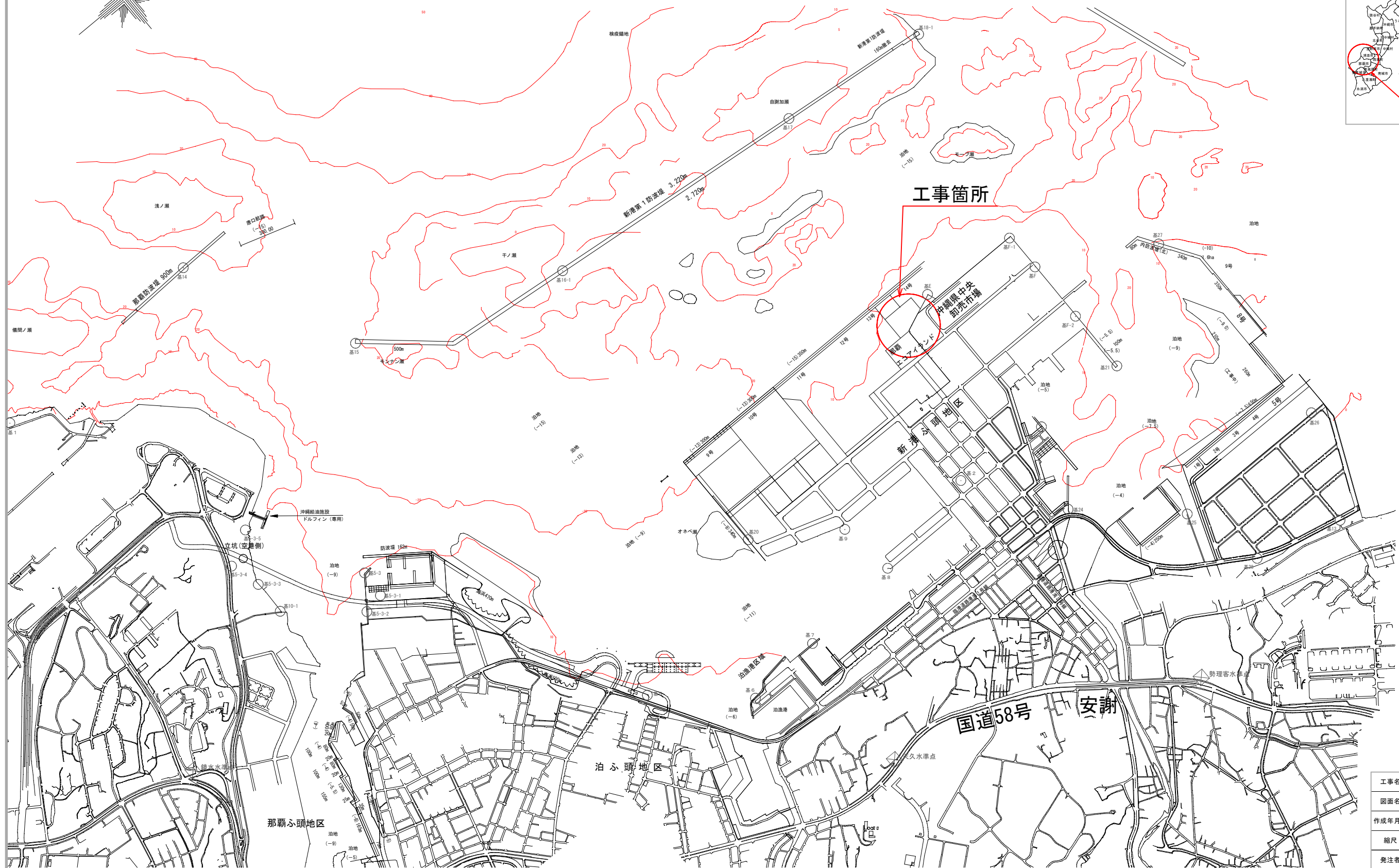
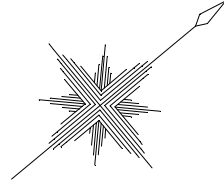
那 覇 港 管 理 組 合

図 面 目 録								
番 号	種 別	備 考	番 号	種 別	備 考	番 号	種 別	備 考
31- 1	位 置 図		31-21	進 入 道 路 平 面 図				
- 2	計 画 平 面 図		-22	縦 断 図				
- 3	造 成 平 面 図		-23	標 準 断 面 図				
- 4	舗 装 平 面 図		-24	横 断 図 (1/4)				
- 5	排 水 平 面 図		-25	横 断 図 (2/4)				
- 6	転 落 防 止 柵 工 平 面 図		-26	横 断 図 (3/4)				
- 7	標 準 断 面 図		-27	横 断 図 (4/4)				
- 8	舗 装 構 成		-28	諸 構 造 図 (1)				
- 9	横 断 図 - 1	NO. 40+0.500~NO. 42	-29	諸 構 造 図 (2)				
-10	横 断 図 - 2	NO. 43~NO. 45	-30	諸 構 造 図 (3)				
-11	横 断 図 - 3	NO. 46~NO. 48	-31	撤 去 工 平 面 図				
-12	横 断 図 - 4	NO. 49~NO. 51						
-13	車 道 縦 断 図							
-14	側 溝 縦 断 図-3 (B, C ライン)							
-15	側 溝 縦 断 図-4 (C ライン)							
-16	集 水 柵 詳 細 図							
-17	可 変 側 溝 ・ 管 渠 管 詳 細 図							
-18	駐 車 場 詳 細 図 - 2							
-19	駐 車 場 詳 細 図 - 4							
-20	ガ ー ド レ ー ル 詳 細 図							

位置図

S=1/10,000

位置図



潮位 (単位: m)

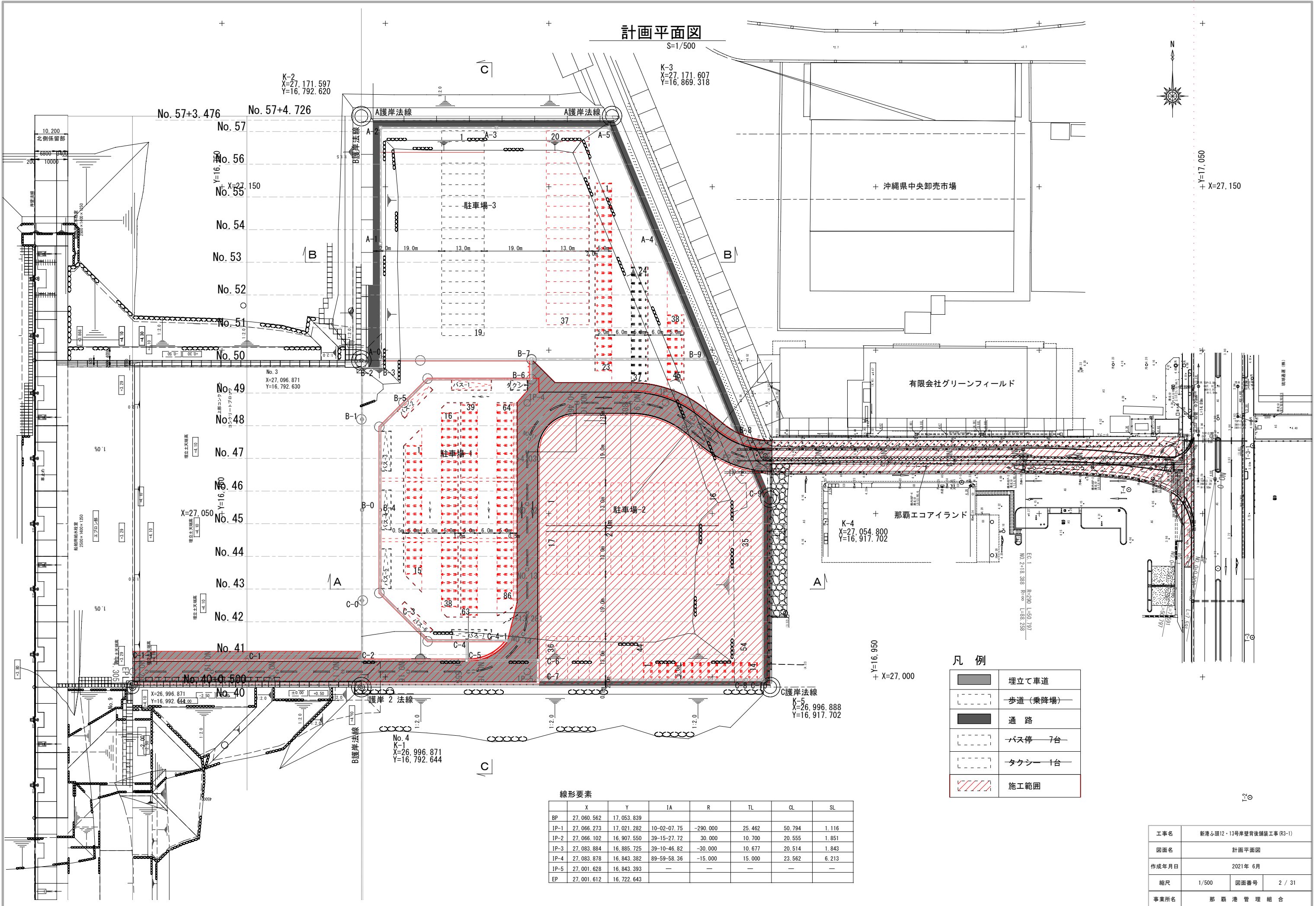
球分体	+4.114
既往最高潮位	+2.721
展望平均満潮位	+2.21
平均潮位	+1.27
展望平均干潮位	+0.12
工所用基準面	±0.000
既往最低潮位	-0.389
検潮所基準面	-1.339

※ 統計期間=1998~2002
(気象庁那覇検潮所)

工事名	新港ふ頭12・13号岸壁背後舗装工事(R3-1)		
図面名	位置図		
作成年月日	2021年 6月		
縮尺	1/10,000	図面番号	1 / 31
発注者	那覇港管理組合		

計画平面図

S=1/500



K-2
X=27,171.597
Y=16,792.620

K-3
X=27,171.607
Y=16,869.318

No. 57+3.476 No. 57+4.726

No. 57

No. 56

No. 55

No. 54

No. 53

No. 52

No. 51

No. 50

No. 49

No. 48

No. 47

No. 46

No. 45

No. 44

No. 43

No. 42

No. 41

No. 40

No. 40+0.500

No. 9

No. 8

No. 7

No. 6

No. 5

No. 4

No. 3

No. 2

No. 1

No. 0

No. 0

No. 0

No. 0

No. 0

No. 0

No. 0

No. 0

No. 0

No. 0

No. 0

No. 0

No. 0

No. 0

No. 3
X=27,096.871
Y=16,792.630

X=27,050
Y=16,792.630

X=26,996.871
Y=16,992.444.00

No. 4
K-1
X=26,996.871
Y=16,792.644

K-4
X=27,054.800
Y=16,917.702

Y=16,950
X=27,000

K-5
X=26,996.888
Y=16,917.702

線形要素

	X	Y	IA	R	TL	CL	SL
BP	27,060.562	17,053.839					
IP-1	27,066.273	17,021.282	10-02-07.75	-290.000	25.462	50.794	1.116
IP-2	27,066.102	16,907.550	39-15-27.72	30.000	10.700	20.555	1.851
IP-3	27,083.884	16,885.725	39-10-46.82	-30.000	10.677	20.514	1.843
IP-4	27,083.878	16,843.382	89-59-58.36	-15.000	15.000	23.562	6.213
IP-5	27,001.628	16,843.393					
EP	27,001.612	16,722.643					

凡例

	埋立て車道
	歩道(乗降場)
	通路
	バス停 7台
	タクシー 1台
	施工範囲

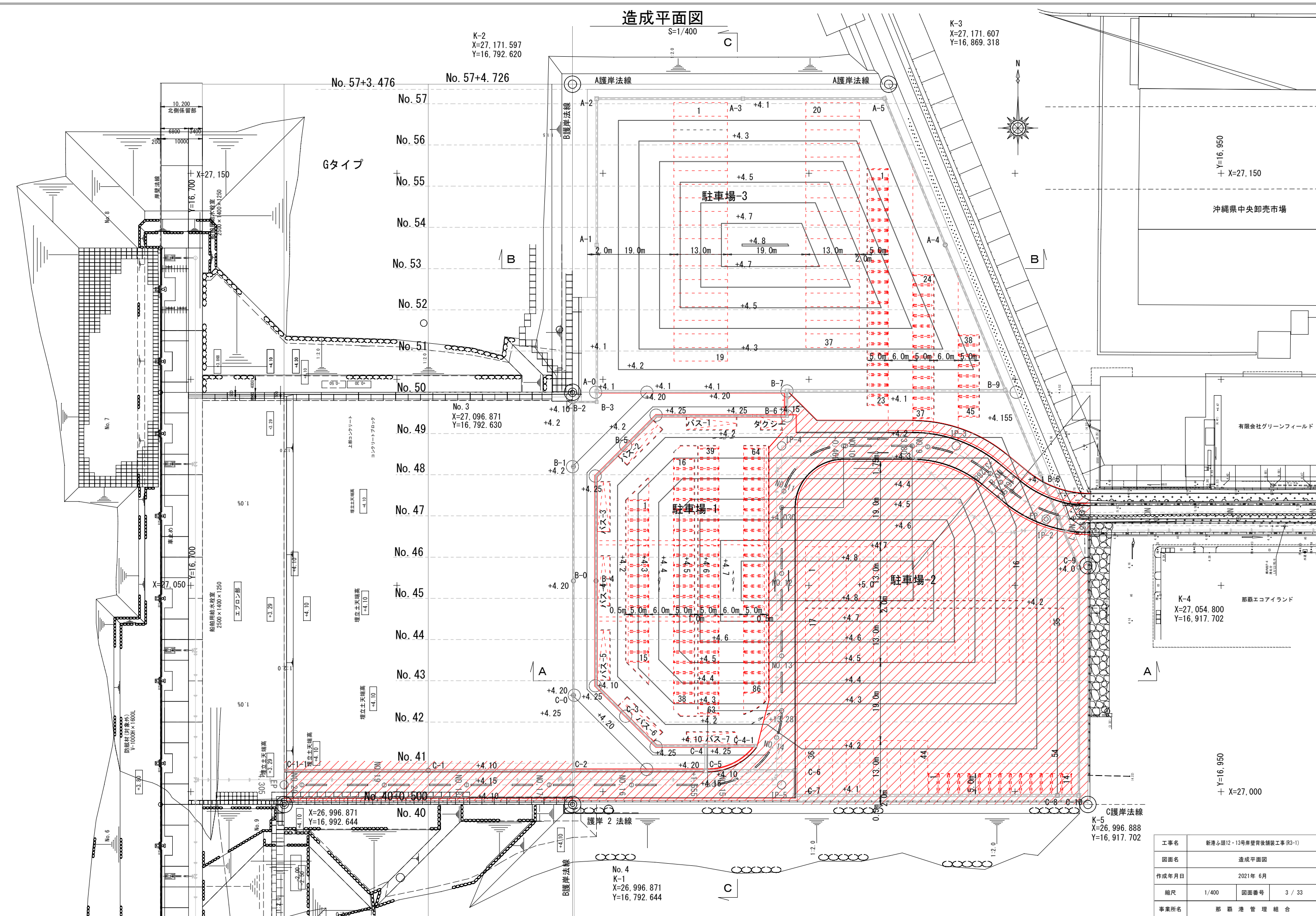
工事名	新港心頭12・13号岸壁背後舗装工事(R3-1)		
図面名	計画平面図		
作成年月日	2021年 6月		
縮尺	1/500	図面番号	2 / 31
事業所名	那覇港管理組合		

造成平面図

S=1/400

K-2
X=27,171.597
Y=16,792.620

K-3
X=27,171.607
Y=16,869.318



No. 57+3.476

No. 57+4.726

Gタイプ

駐車場-3

バス-1

駐車場-1

駐車場-2

No. 40+0.500

No. 4
K-1
X=26,996.871
Y=16,792.644

K-5
X=26,996.888
Y=16,917.702

Y=16,950
+ X=27,150

沖縄県中央卸売市場

有限会社グリーンフィールド

K-4
X=27,054.800
Y=16,917.702

那覇エコアイランド

Y=16,950
+ X=27,000

工事名	新港心頭12・13号岸壁背後舗装工事(R3-1)		
図面名	造成平面図		
作成年月日	2021年 6月		
縮尺	1/400	図面番号	3 / 33
事業所名	那覇港管理組合		

舗装平面図

S=1/400

K-3
X=27,171.607
Y=16,869.318

K-2
X=27,171.597
Y=16,792.620



X=27,150 +
Y=16,700 +

Y=16,950 +
X=27,150 +

凡例

	埋め立て車道舗装	表層 (再生密粒度アスコン) t=5cm 基層 (再生粗粒度アスコン) t=5cm 上層路盤 (再生粒調碎石) t=15cm 下層路盤 (再生クラッシャーラン) t=40cm	2,350.0 m ²
	埋め立て駐車場舗装	表層 (再生密粒度アスコン) t=5cm 上層路盤 (再生粒調碎石) t=15cm 下層路盤 (再生クラッシャーラン) t=35cm	5,762.1 m ²
	通路	表層 (再生密粒度アスコン) t=5cm 上層路盤 (再生粒調碎石) t=15cm 下層路盤 (再生クラッシャーラン) t=35cm	225.0 m ²

X=27,000 +
Y=16,700 +

+4.305
EP

X=26,996.871
Y=16,992.644

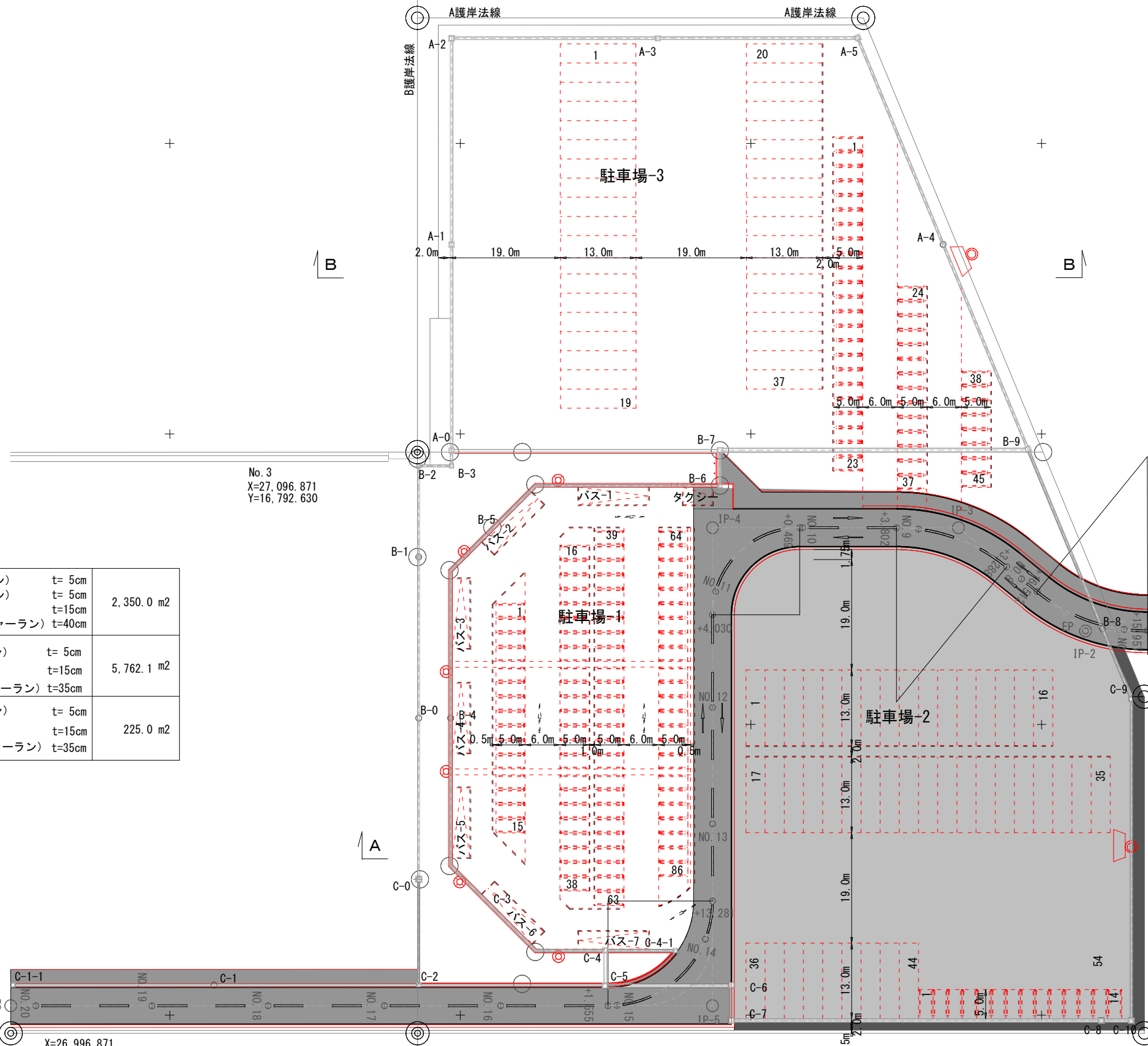
護岸 2 法線

No. 4
K-1
X=26,996.871
Y=16,792.644

Y=16,950 +
X=27,000 +

K-5
X=26,996.888
Y=16,917.702

K-4
X=27,054.800
Y=16,917.702




工事名	新港心頭12・13号岸壁背後舗装工事 (R3-1)		
図面名	舗装平面図		
作成年月日	2021年 6月		
縮尺	1/400	図面番号	4 / 31
発注者	那覇港管理組合		

排水平面図

S=1/400

K-3
X=27,171.607
Y=16,869.318

K-2
X=27,171.597
Y=16,792.620

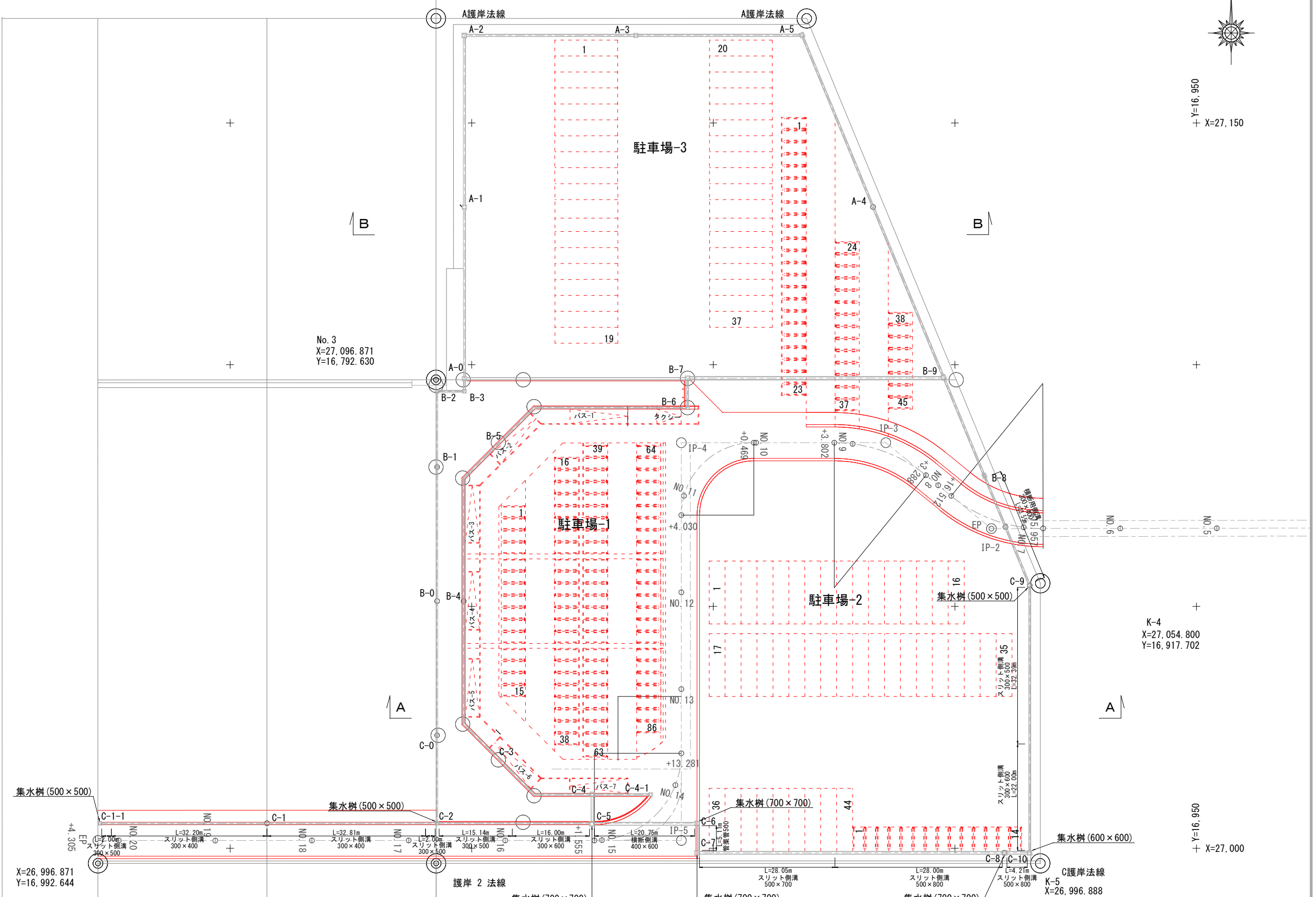


X=27,150 +
Y=16,700 +

Y=16,950 +
X=27,150 +

X=27,000 +
Y=16,700 +

Y=16,950 +
X=27,000 +



集水樹 (500×500)
X=26,996.871
Y=16,992.644

No. 3
X=27,096.871
Y=16,792.630

No. 4
K-1
X=26,996.871
Y=16,792.644

K-4
X=27,054.800
Y=16,917.702

K-5
X=26,996.888
Y=16,917.702

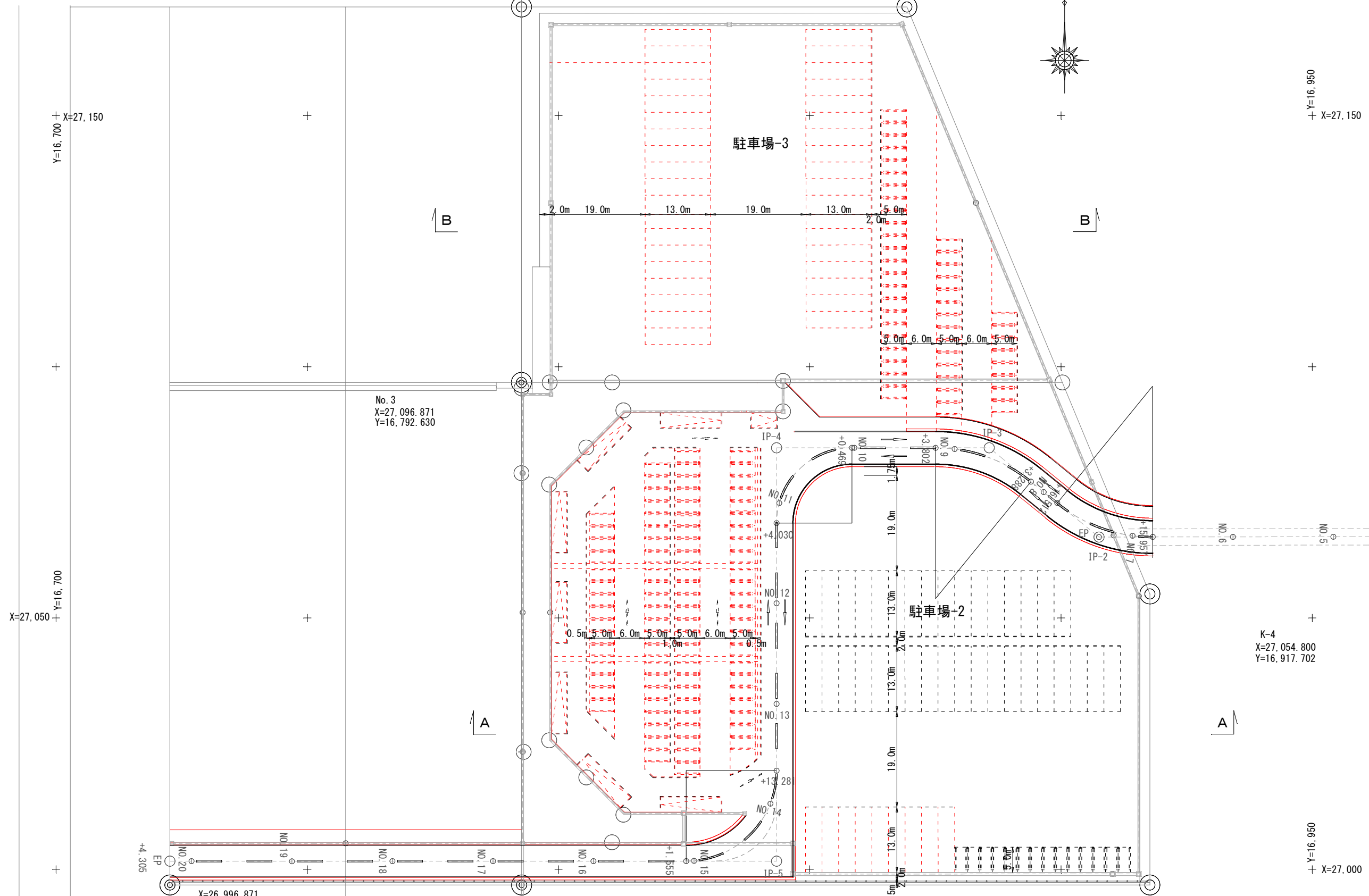
工事名	新港心頭12・13号岸壁背後舗装工事(R3-1)		
図面名	排水平面図		
作成年月日	2021年 6月		
縮尺	1/400	図面番号	5 / 31
事業所名	那覇港管理組合		

転落防止柵工平面図

S=1/400

K-3
X=27,171.607
Y=16,869.318

K-2
X=27,171.597
Y=16,792.620



No. 3
X=27,096.871
Y=16,792.630

K-4
X=27,054.800
Y=16,917.702

X=26,996.871
Y=16,992.644

ガードレール (Gr-B-2BH)
L=195.0m

K-5
X=26,996.888
Y=16,917.702

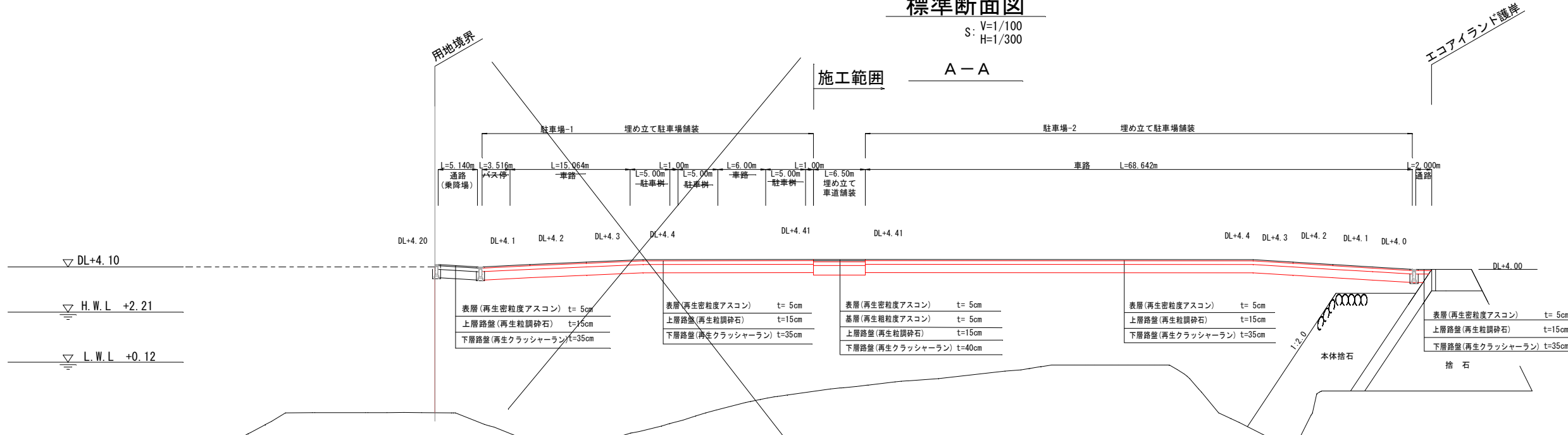
No. 4
K-1
X=26,996.871
Y=16,792.644

工事名	新港心頭12・13号岸壁背後舗装工事 (R3-1)		
図面名	転落防止柵工平面図		
作成年月日	2021年 6月		
縮尺	1/400	図面番号	6 / 31
発注者	那覇港管理組合		

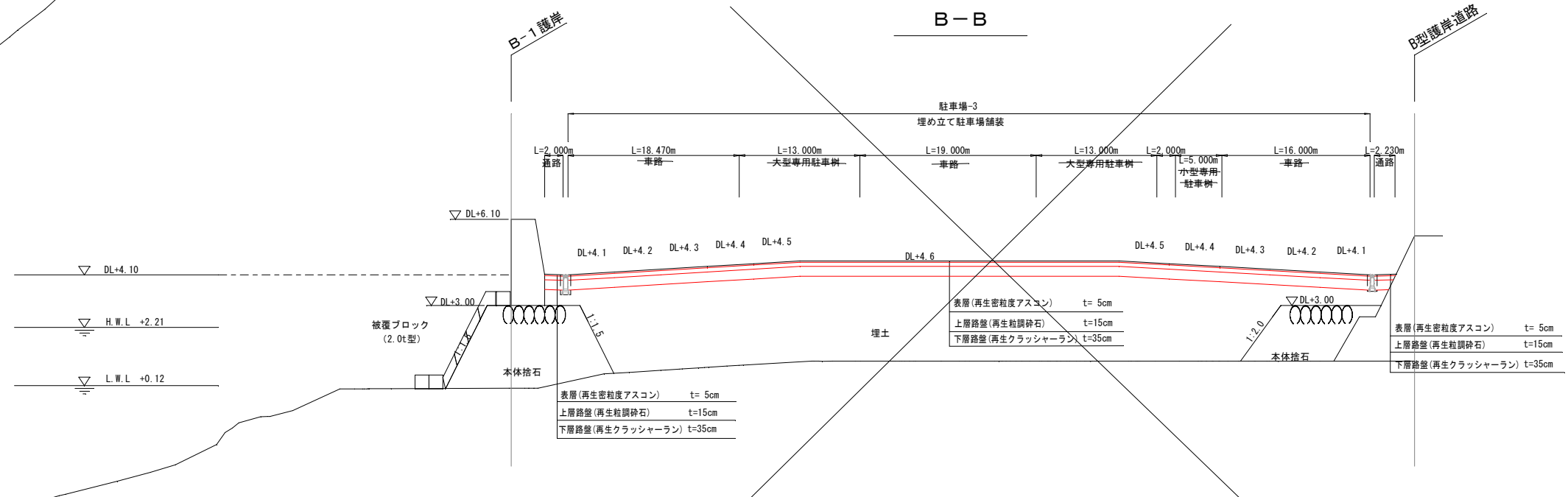
標準断面図

S: V=1/100
H=1/300

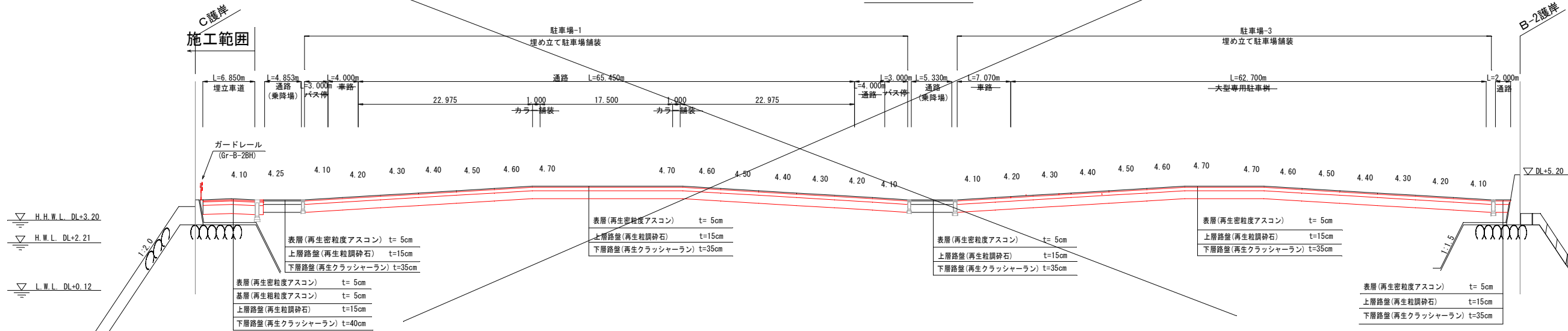
A-A



B-B



C-C

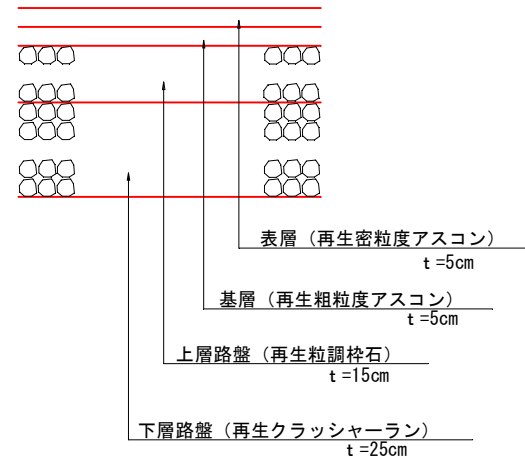


工事名	新港ふ頭12・13号岸壁背後舗装工事(R3-1)		
図面名	標準断面図		
作成年月日	2021年 6月		
縮尺	1/300	図面番号	7 / 31
発注者	那覇港管理組合		

舗装構成

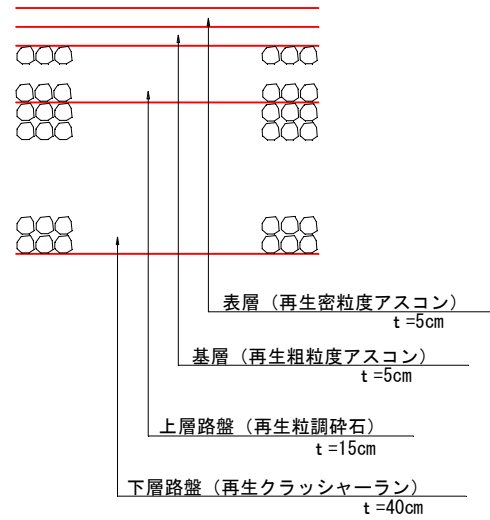
S=1/10

進入道路車道舗装 (A)



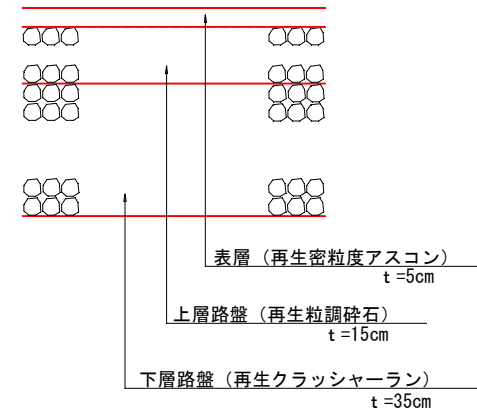
※路床 設計CBR試験6
交通区分 N5
舗装計画交通量 (台/日・方向)
250以上1,000未満

埋め立て車道舗装



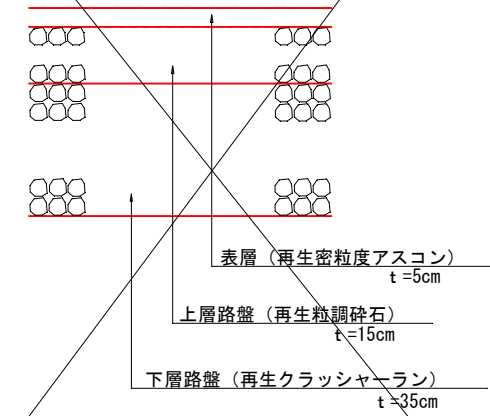
※路床 設計CBR3
交通区分 N5
舗装計画交通量 (台/日・方向)
250以上1,000未満

埋め立て駐車場舗装

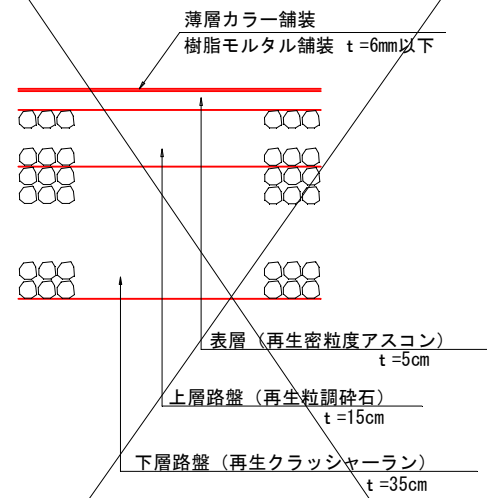


※路床 設計CBR3
交通区分 N4
舗装計画交通量 (台/日・方向)
100以上250未満

通路 (乗降場)



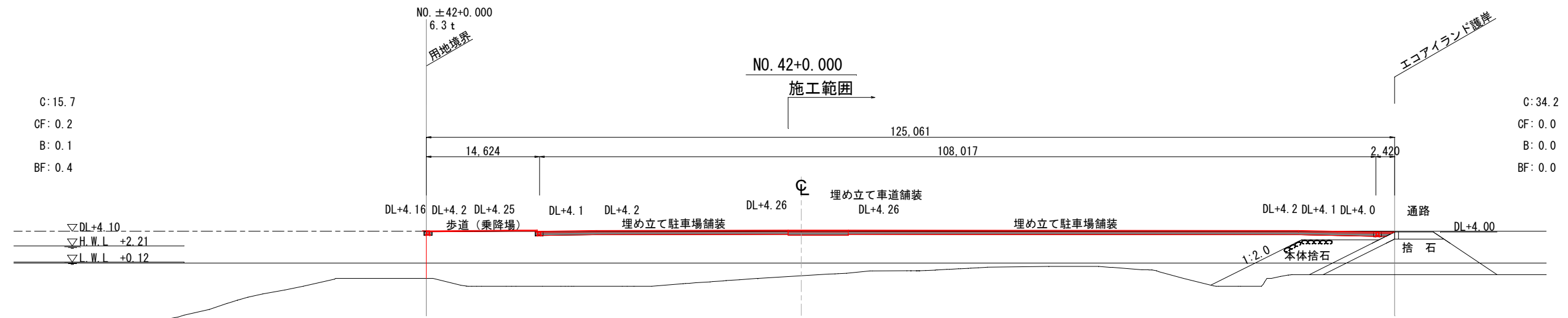
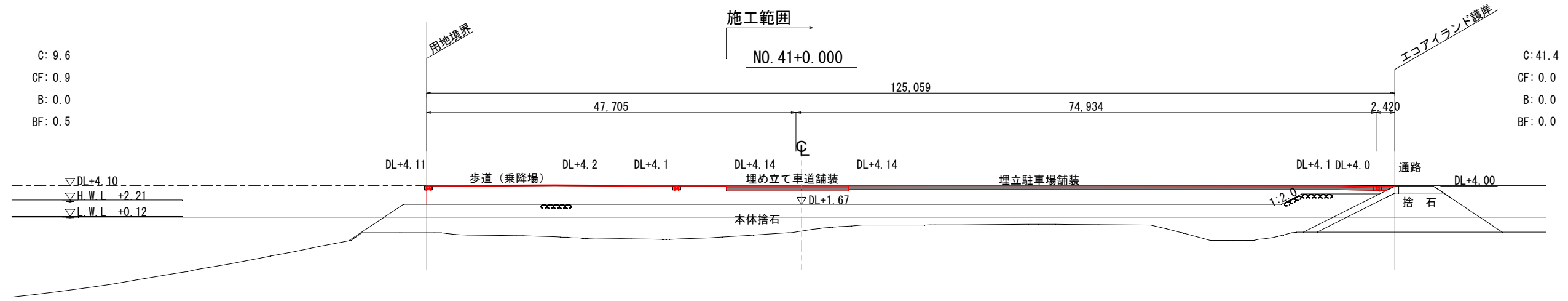
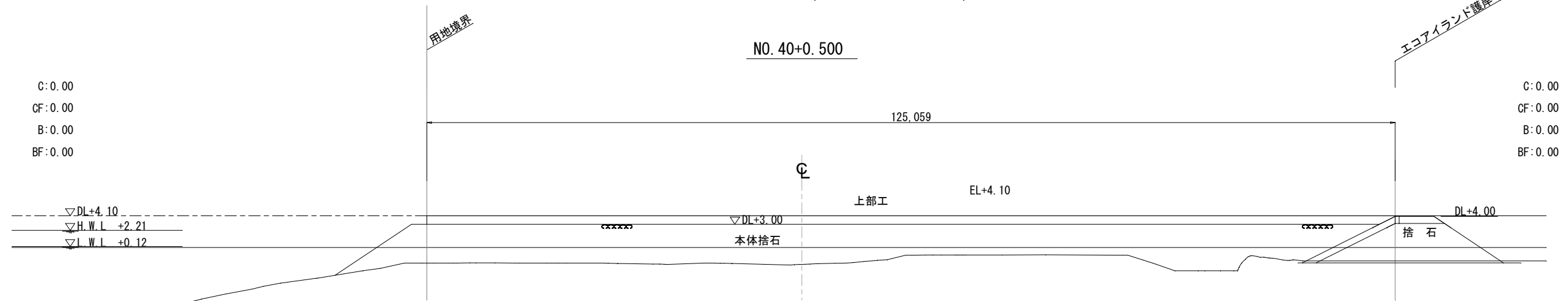
埋め立て駐車場舗装
(カラー舗装)



※路床 設計CBR3
交通区分 N4
舗装計画交通量 (台/日・方向)
100以上250未満

工事名	新港心頭12・13号岸壁背後舗装工事 (R3-1)		
図面名	舗装構成		
作成年月日	2021年 6月		
縮尺	1/10	図面番号	8 / 31
発注者	那覇港管理組合		

横断図(その1) S=1:300
(NO. 40+0.500~NO. 42)



凡例

C	切土
CF	床堀
B	盛土
BF	埋戻し

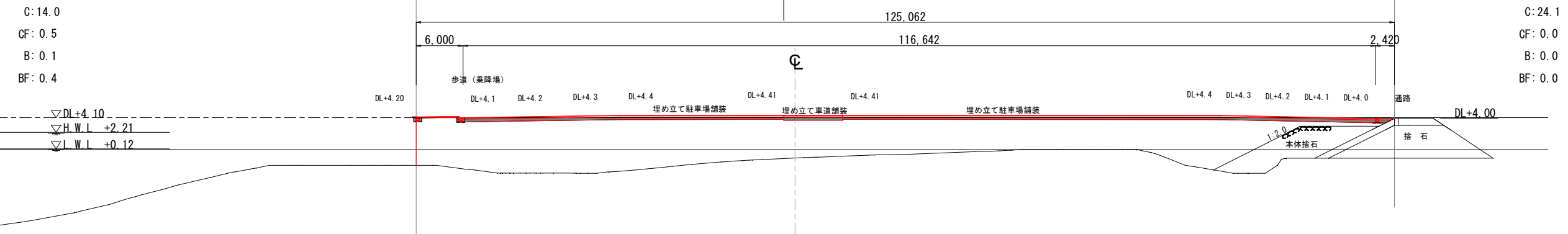
工事名	新港心頭12・13号岸壁背後舗装工事(R3-1)		
図面名	横断図-1		
作成年月日	2021年 6月		
縮尺	1/300	図面番号	9 / 31
発注者	那覇港管理組合		

横断図(その2) S=1:300

(NO. 43+0.000~NO. 45+0.000)

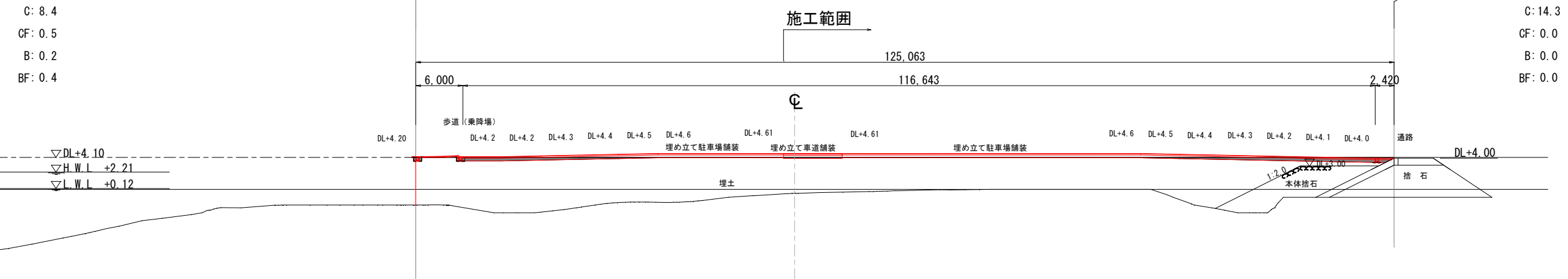
NO. 43+0.000

施工範囲



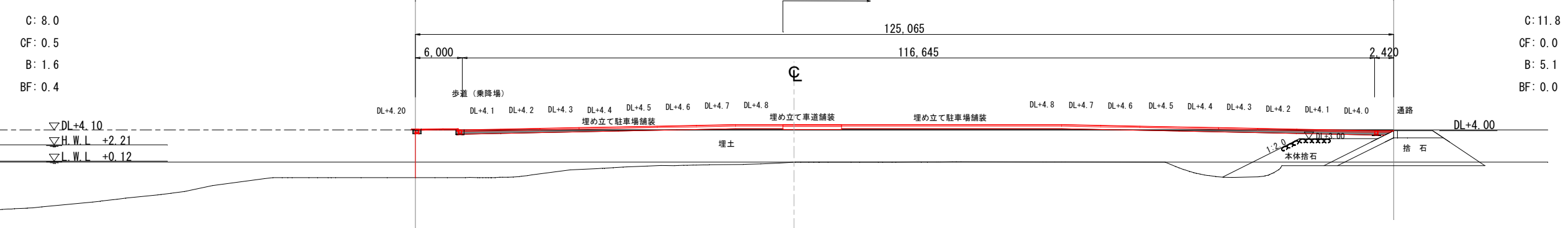
NO. 44+0.000

施工範囲



NO. 45+0.000

施工範囲



凡例

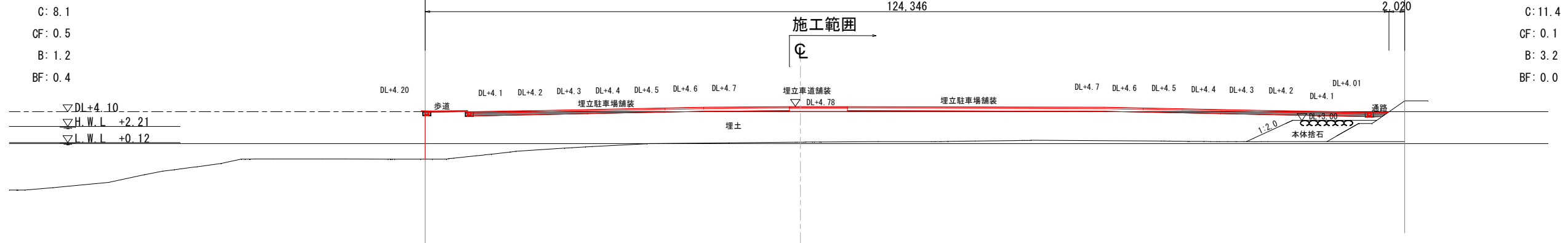
C	切土
CF	床堀
B	盛土
BF	埋戻し

工事名	新港心頭12・13号岸壁背後舗装工事(R3-1)		
図面名	横断図-2		
作成年月日	2021年 6月		
縮尺	1/300	図面番号	10 / 31
発注者	那覇港管理組合		

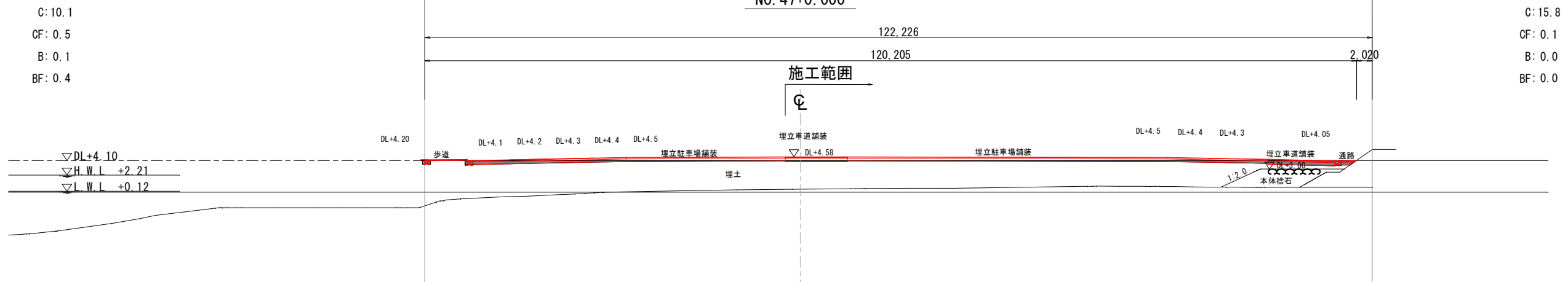
横断図(その3) S=1:300

(NO. 46+0.000~NO. 48+0.000)

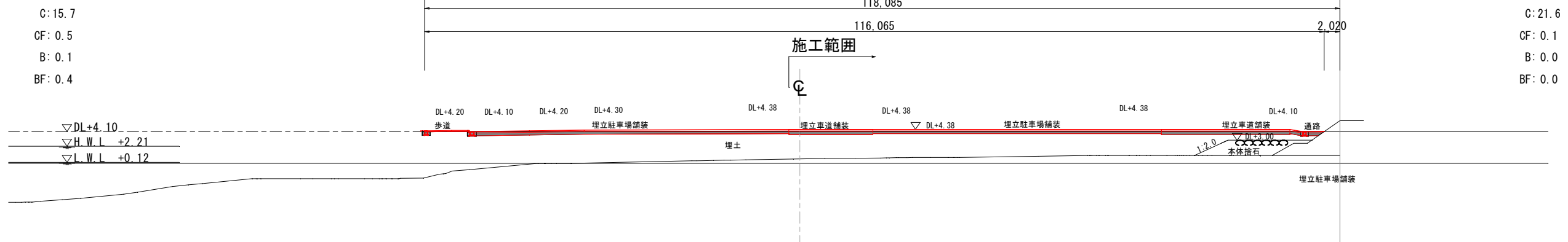
NO. 46+0.000



NO. 47+0.000



NO. 48+0.000



凡例

C	切土
CF	床堀
B	盛土
BF	埋戻し

工事名	新港心頭12・13号岸壁背後舗装工事(R3-1)		
図面名	横断図-3		
作成年月日	2021年 6月		
縮尺	1/300	図面番号	11 / 31
発注者	那覇港管理組合		

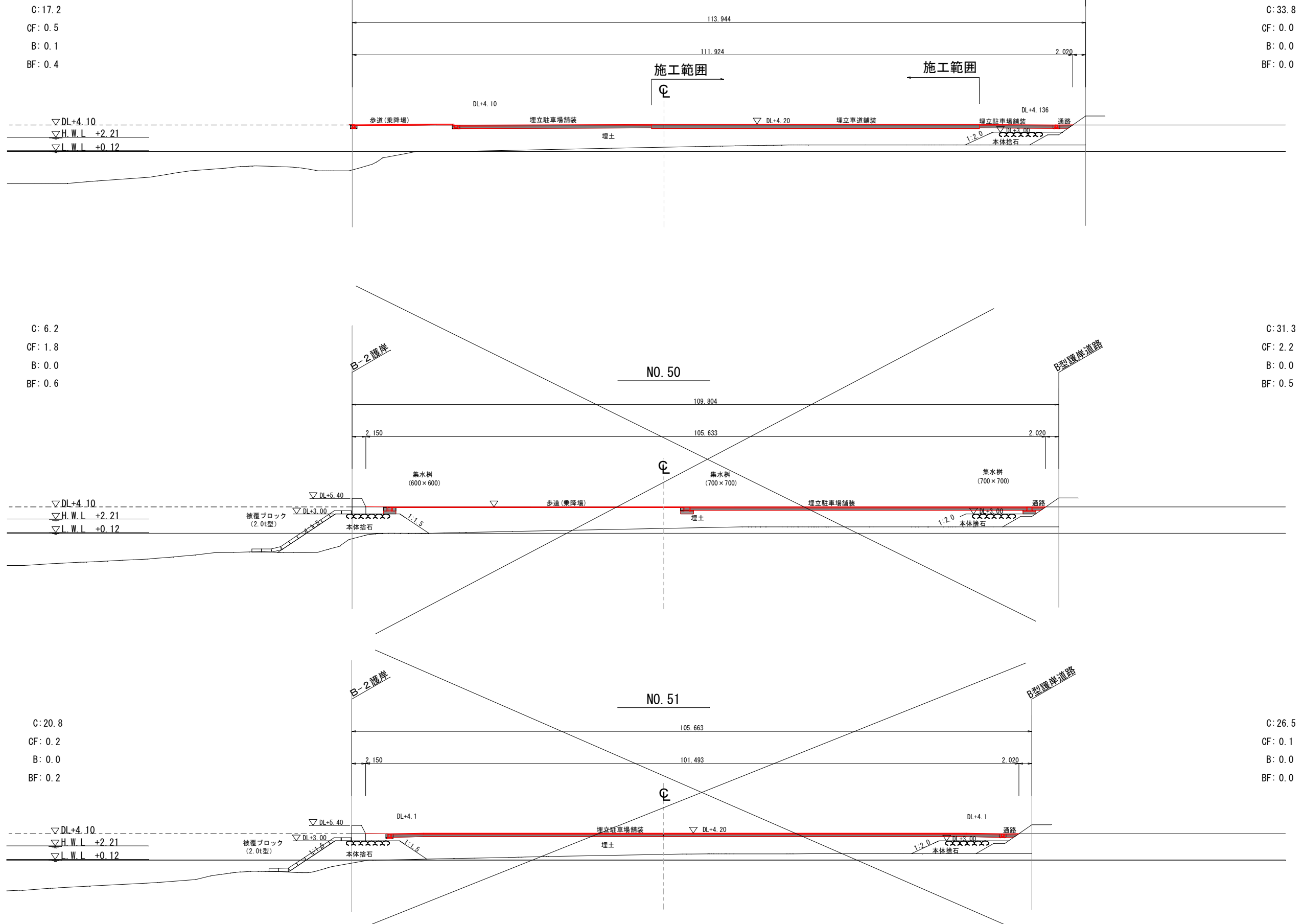
横断図(その4) S=1:300

(NO. 49+0.000~NO. 51+0.000)

NO. 49+0.000

NO. 50

NO. 51



C: 33.8
CF: 0.0
B: 0.0
BF: 0.0

C: 31.3
CF: 2.2
B: 0.0
BF: 0.5

C: 26.5
CF: 0.1
B: 0.0
BF: 0.0


凡例

C	切土
CF	床堀
B	盛土
BF	埋戻し

工事名	新港心頭12・13号岸壁背後舗装工事(R3-1)		
図面名	横断図-4		
作成年月日	2021年 6月		
縮尺	1/300	図面番号	12 / 31
発注者	那覇港管理組合		

車道縦断図

S: V=1/100
H=1/500



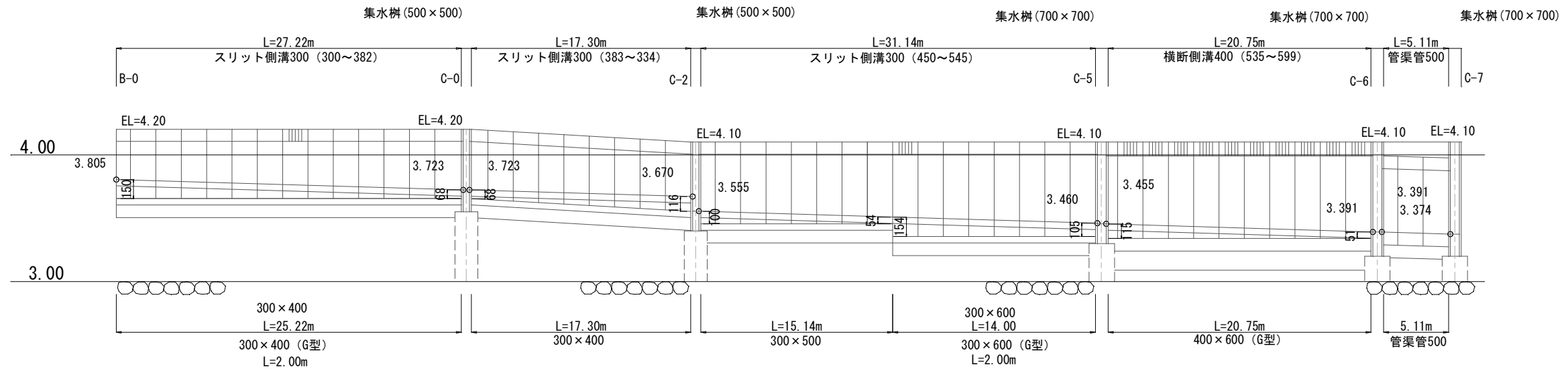
計画高	現況高	切土	盛土	追加距離	単距離	測点	曲線
4.140	4.100		0.040	80.000	20.000	N04	<p>IP-2 IA= 39° 15' 27.72" R = 30.000 TL= 10.700 SL= 1.851 CL= 20.555</p> <p>IP-3 IA= 39° 10' 46.82" R = -30.0000 TL= 10.677 SL= 1.843 CL= 20.514</p> <p>IP-4 IA= 89° 59' 58.36" R = -15.000 TL= 15.000 SL= 6.213 CL= 23.562</p> <p>IP-5 IA= 90° 0' 0.25" R = 18.000 TL= 18.000 SL= 7.456 CL= 28.274</p>
4.132	4.100		0.032	100.000	20.000	N05	
4.118	4.100		0.018	120.000	20.000	N06	
4.108	4.100		0.008	135.957	15.957	Bc.2	
4.106	4.100		0.006	140.000	4.043	N07	
4.128	4.100		0.028	146.234	6.234	SP2	
4.166	4.100		0.066	148.898	2.664	+8.898	
4.254	4.100		0.154	156.512	7.614	E22	
4.287	4.100		0.187	160.000	3.488	N08	
4.298	4.100		0.198	161.090	1.090	+1.090	
4.319	4.100		0.219	163.288	2.198	Bc3	
4.275	4.100		0.175	173.545	10.257	SP3	
4.245	4.100		0.145	180.000	6.455	N09	
4.241	4.100		0.141	183.802	3.802	EC3	
4.241	4.100		0.141	200.000	16.198	N010	
4.241	4.100		0.141	200.469	0.469	Bc4	
4.328	4.100		0.228	212.250	11.781	SP4	
4.461	4.100		0.361	220.000	7.750	N011	
4.492	4.100		0.392	221.570	1.570	+1.570	
4.550	4.100		0.450	224.030	2.460	EC4	
4.692	4.100		0.592	231.580	7.550	+11.580	
4.800	4.100		0.700	240.000	8.420	N012	
4.800	4.100		0.700	241.391	1.391	+1.391	
4.800	4.100		0.700	242.031	0.640	+2.031	
4.692	4.100		0.592	252.031	10.000	+12.031	
4.532	4.100		0.432	260.000	7.969	N013	
4.492	4.100		0.392	262.031	2.031	+2.031	
4.294	4.100		0.194	272.031	10.000	+12.031	
4.278	4.100		0.178	273.281	1.250	Bc5	
4.163	4.100		0.063	280.000	6.719	N014	
4.165	4.100		0.065	285.781	5.781	+5.781	
4.150	4.100		0.050	300.000	12.562	N015	
4.150	4.100		0.050	301.555	1.555	Bc5	
4.150	4.100		0.050	320.000	18.445	N016	
4.150	4.100		0.050	340.000	20.000	N017	
4.150	4.100		0.050	360.000	20.000	N018	
4.150	4.100		0.050	380.000	20.000	N019	
4.150	4.100		0.050	400.000	20.000	N020	
4.150	4.100		0.050	404.305	4.305	EP	

工事名	新港心頭12・13号岸壁背後舗装工事(R3-1)		
図面名	車道縦断図		
作成年月日	2021年 6月		
縮尺	V=1/100 H=1/500	図面番号	13 / 31
発注者	那覇港管理組合		

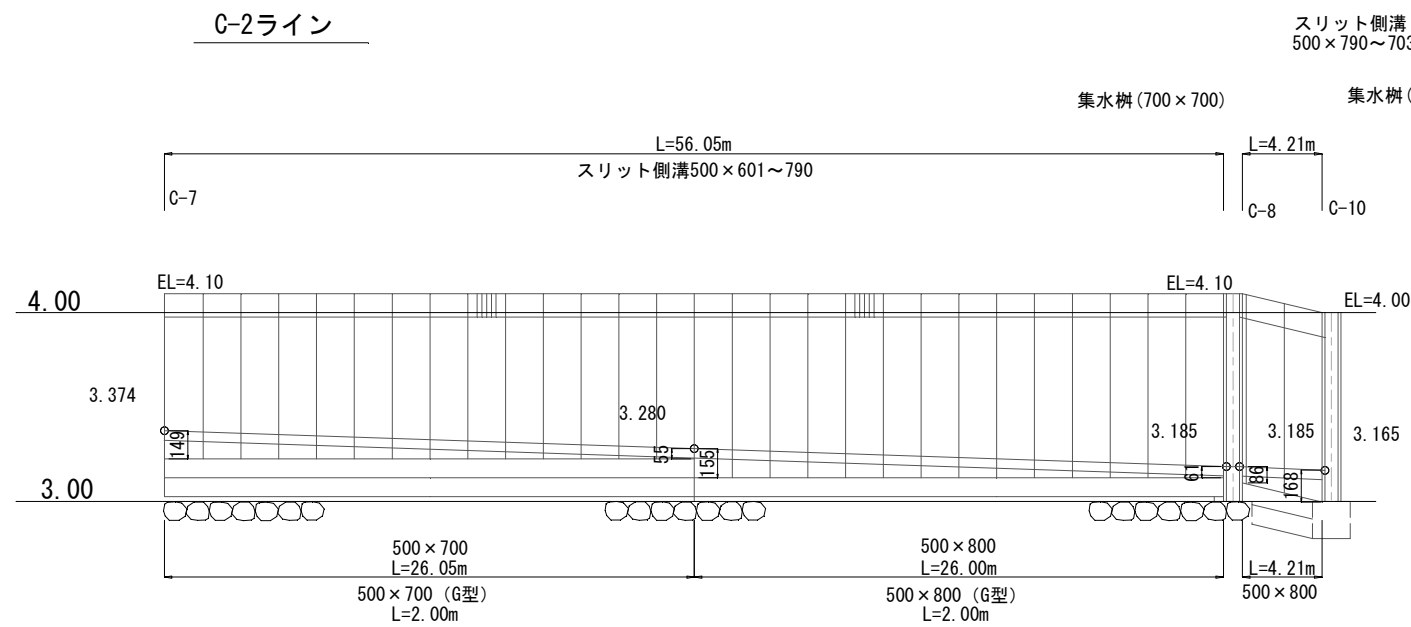
側溝縦断面図-3

(B, Cライン) S: V= 1/20
H=1/200

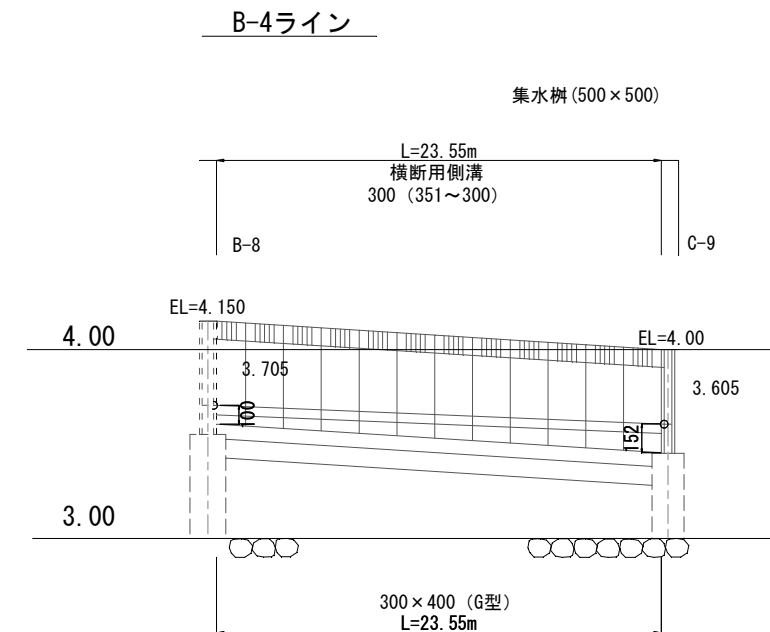
C-1ライン



C-2ライン



B-4ライン

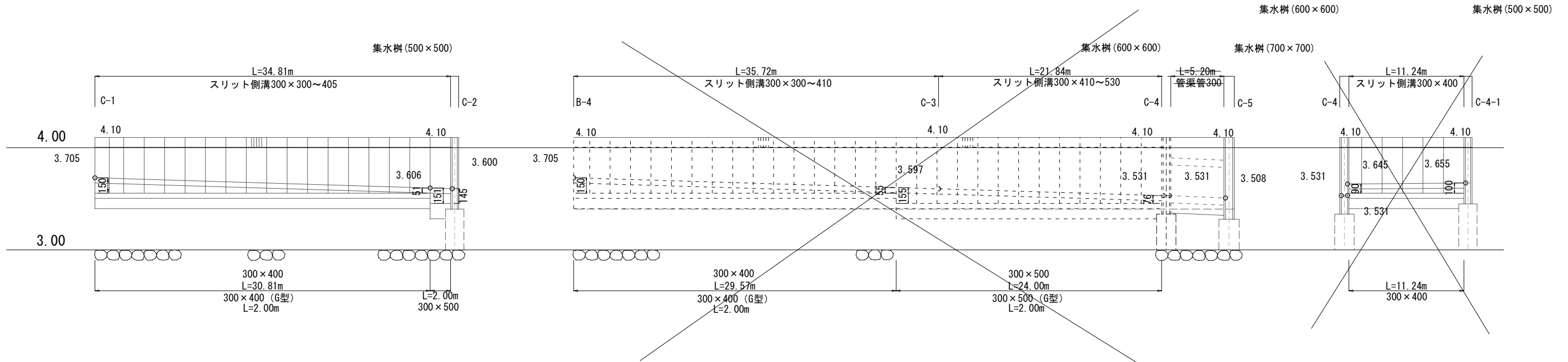


工事名	新港心頭12・13号岸壁背後舗装工事 (R3-1)		
図面名	側溝縦断面図-3 (B, Cライン)		
作成年月日	2021年 6月		
縮尺	図示	図面番号	14 / 31
発注者	那覇港管理組合		

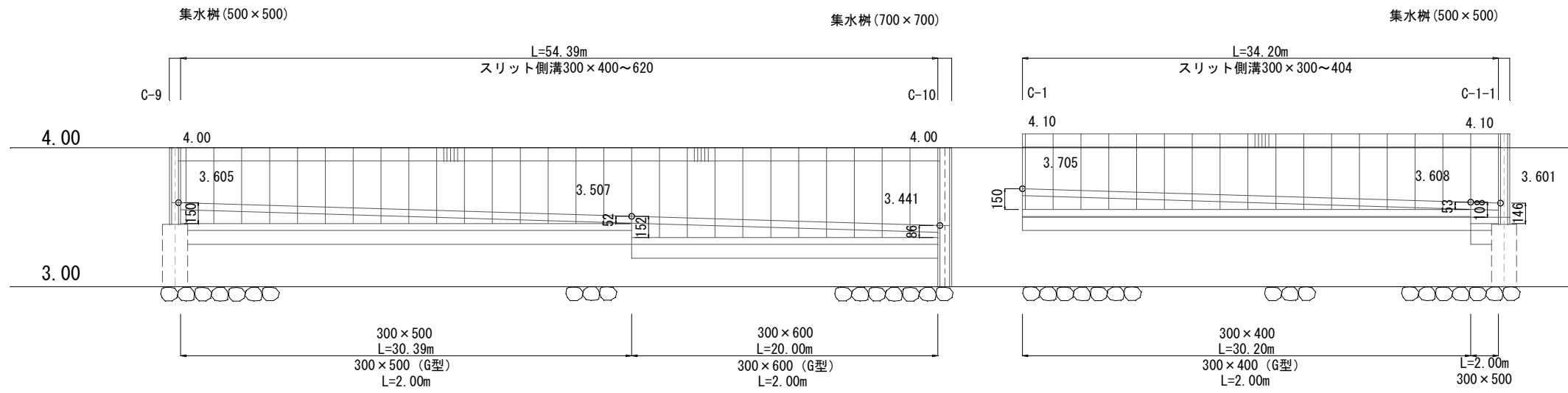
側溝縦断面図-4

(Cライン) s: V= 1/20
H=1/200

C-3ライン



C-4ライン

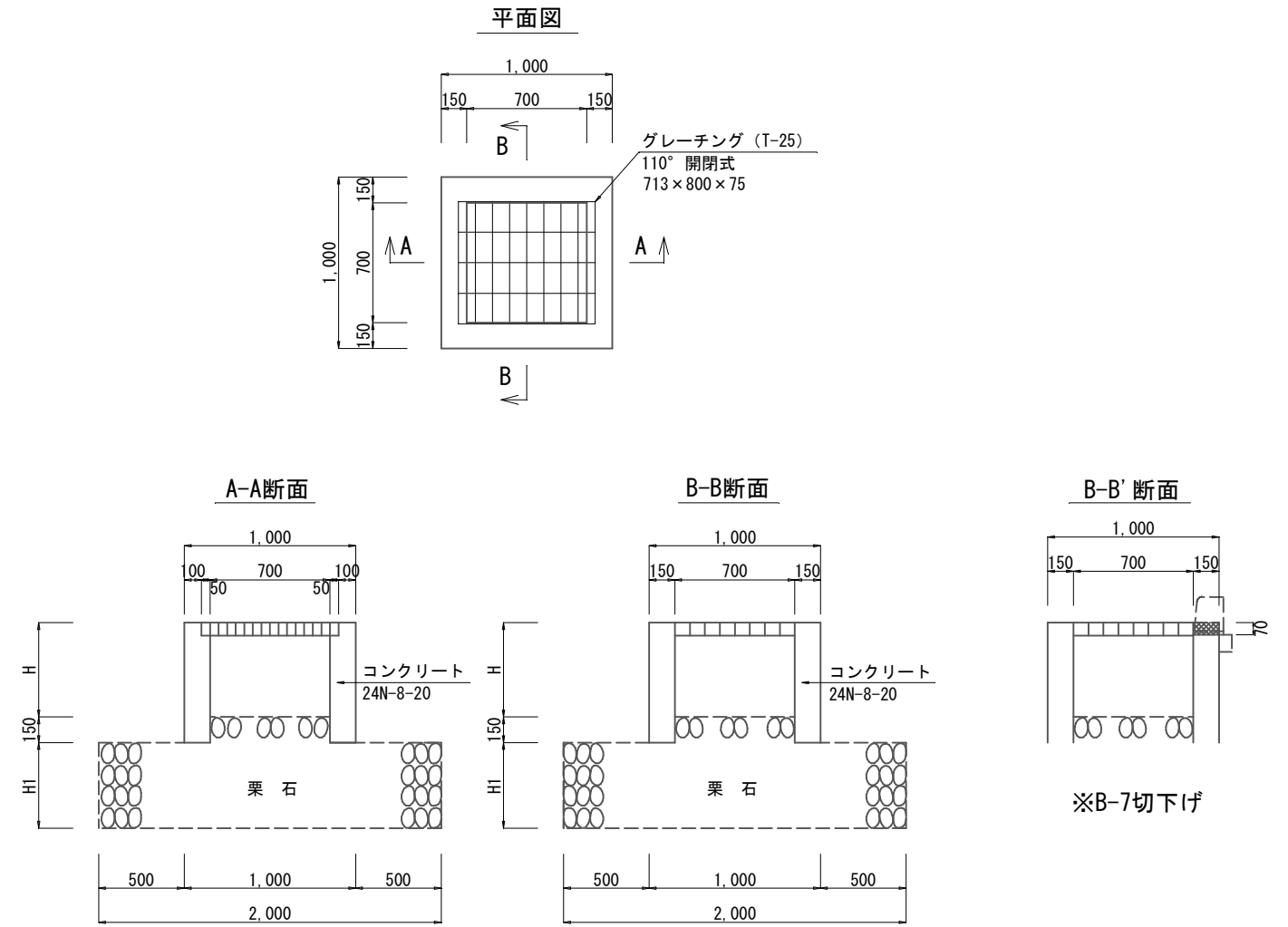
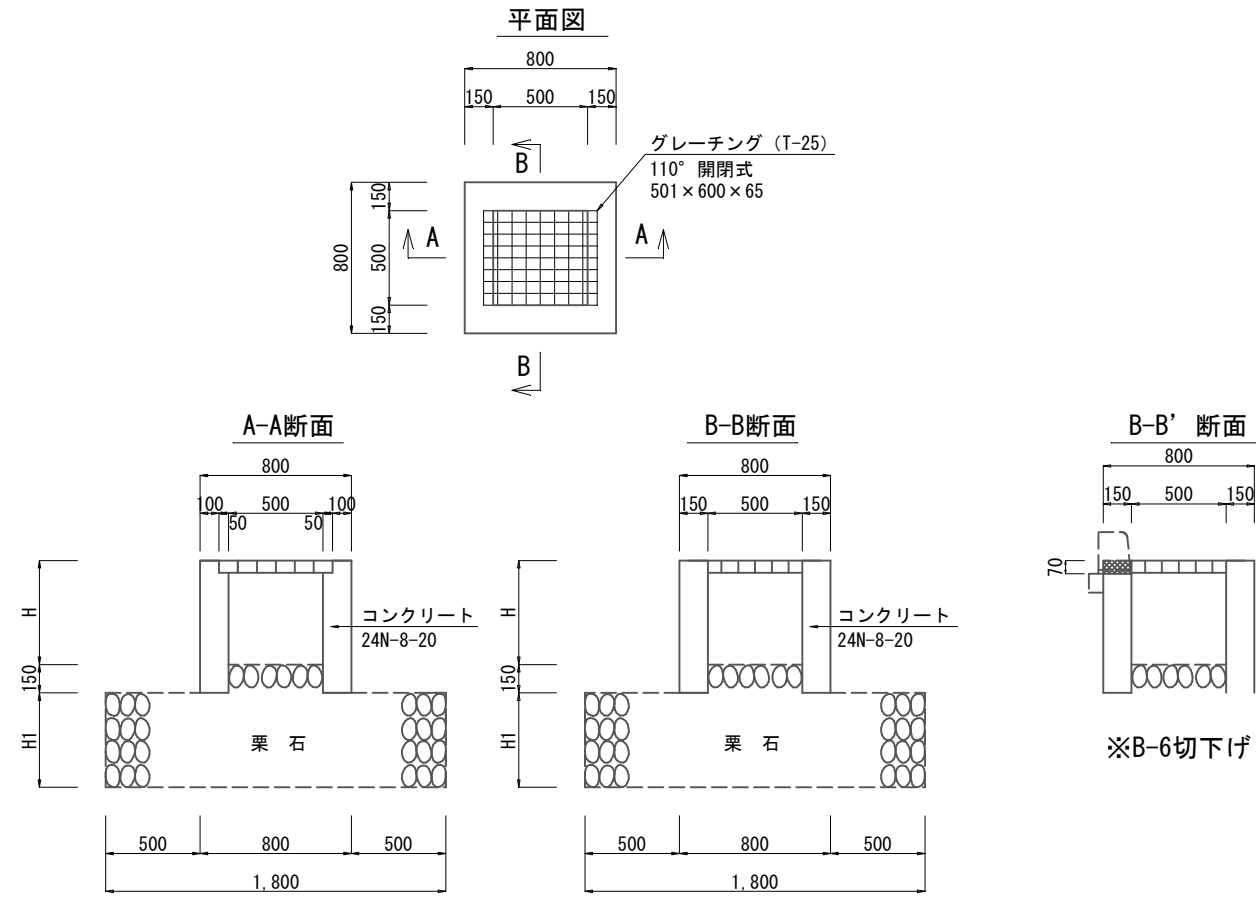


工事名	新港心頭12・13号岸壁背後舗装工事(R3-1)		
図面名	側溝縦断面図-4(Cライン)		
作成年月日	2021年 6月		
縮尺	図示	図面番号	15 / 31
発注者	那覇港管理組合		

集水柵詳細図

集水柵 (500×500)
S=1/20

集水柵 (700×700)
S=1/20



集水柵 (500×500) タイプ

名称	H	H1	流入	流出	備考
C-1-1	0.50	0.45	有(1)	無	300×404
C-2	0.55	0.40	有(2)	有(1)	300×334 300×405 300×450
C-9	0.40	0.45	有(1)	有(1)	300×300 300×400

集水柵 (700×700) タイプ

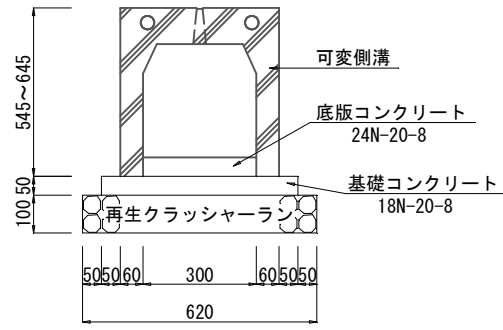
名称	H	H1	流入	流出	備考
C-5	0.65	0.30	有(2)	有(1)	300×300 300×545 300×535
C-6	0.75	0.20	有(1)	有(1)	500×500 500×500
C-7	0.75	0.20	有(1)	有(1)	500×500 500×601
C-8	1.10	0.00	有(1)	有(1)	500×790 500×790
C-10	1.00	0.00	有(2)	無	300×620 500×790

工事名	新港心頭12・13号岸壁背後舗装工事(R3-1)		
図面名	集水柵詳細図		
作成年月日	2021年 6月		
縮尺	1/20	図面番号	16 / 31
発注者	那覇港管理組合		

可変側溝・管渠管詳細図

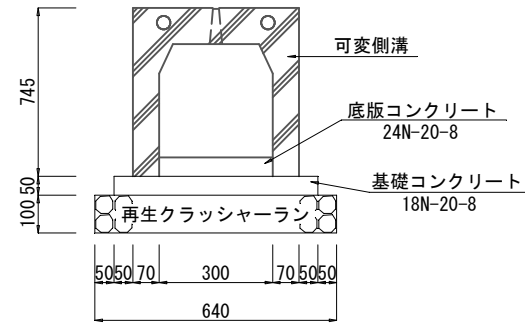
S=1/10

スリット側溝
(300×400~500)



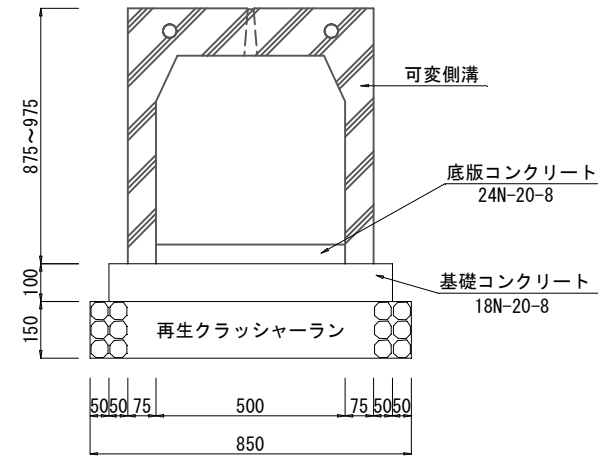
底板コンクリート平均厚さ	
300×400	102mm
300×500	108mm

スリット側溝
(300×600)



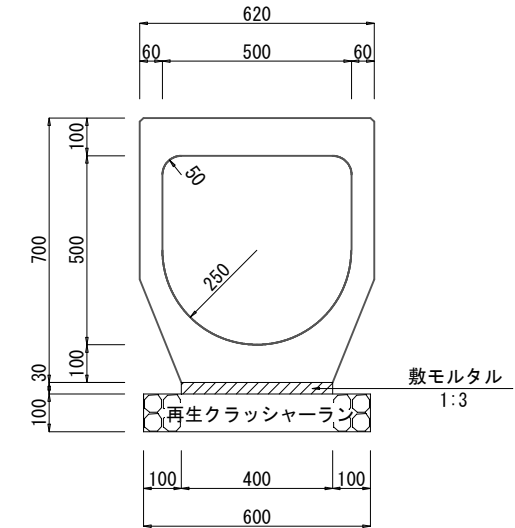
底板コンクリート平均厚さ	
300×600	127mm

スリット側溝
(500×700~800)

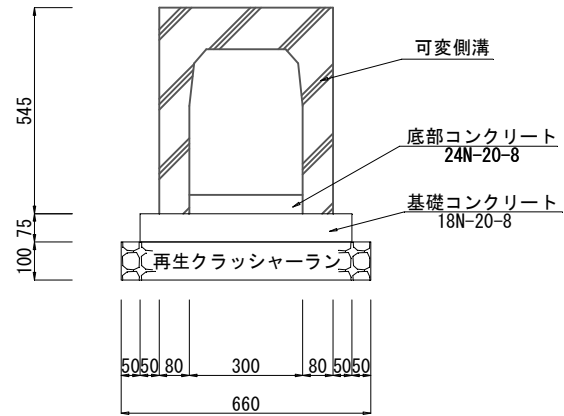


底部コンクリート平均厚さ	
500×700	102mm
500×800	110mm

管渠管500

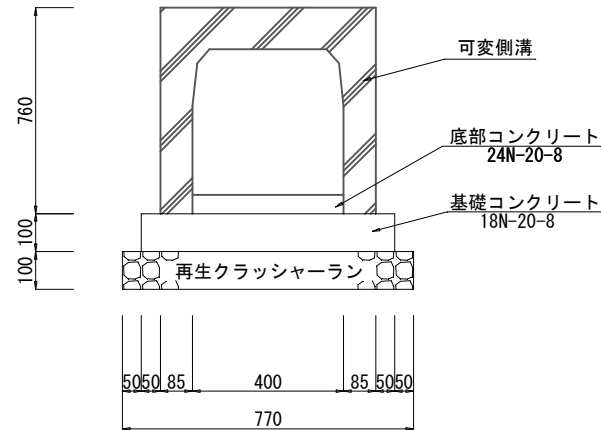


横断側溝
(300×400)



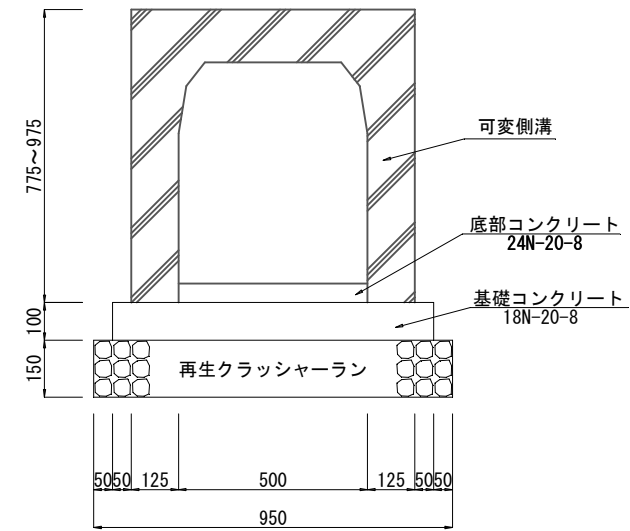
底板コンクリート平均厚さ	
300×400	126mm

横断側溝
(400×600)



底板コンクリート平均厚さ	
400×600	83mm

横断側溝
(500×600~800)

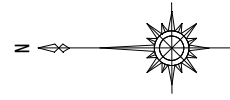


底板コンクリート平均厚さ	
500×600	64mm
500×700	102mm
500×800	123mm

工事名	新港心頭12・13号岸壁背後舗装工事(R3-1)		
図面名	可変側溝・管渠管詳細図		
作成年月日	2021年 6月		
縮尺	1/10	図面番号	17 / 31
発注者	那覇港管理組合		

駐車場詳細図-2

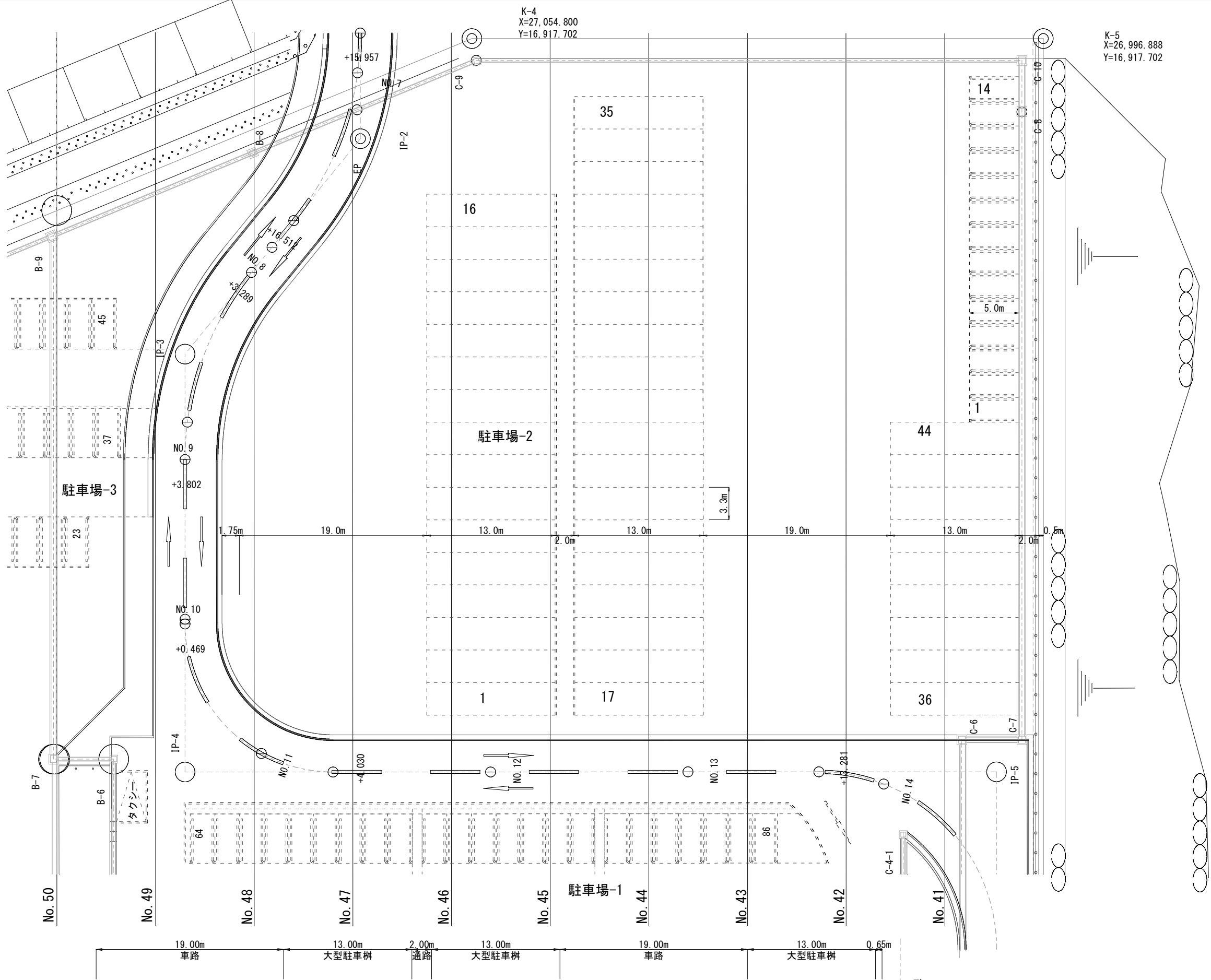
S=1/200



B

B

B-B断面

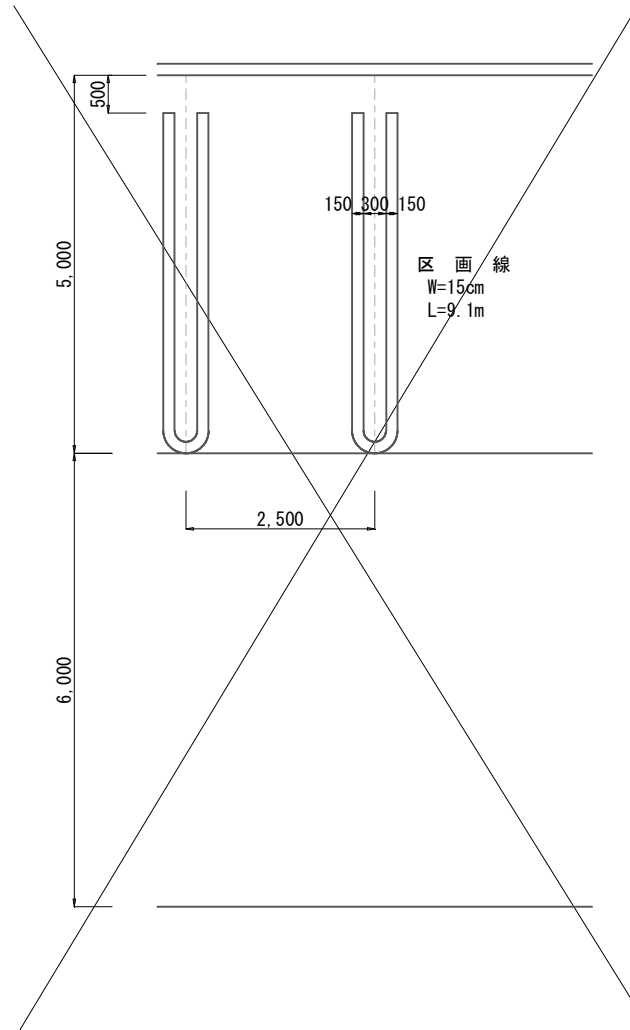


表層 (再生密粒度アスコン)	t=50
上層路盤 (再生粒調砕石)	t=150
下層路盤 (再生クラッシャーラン)	t=350

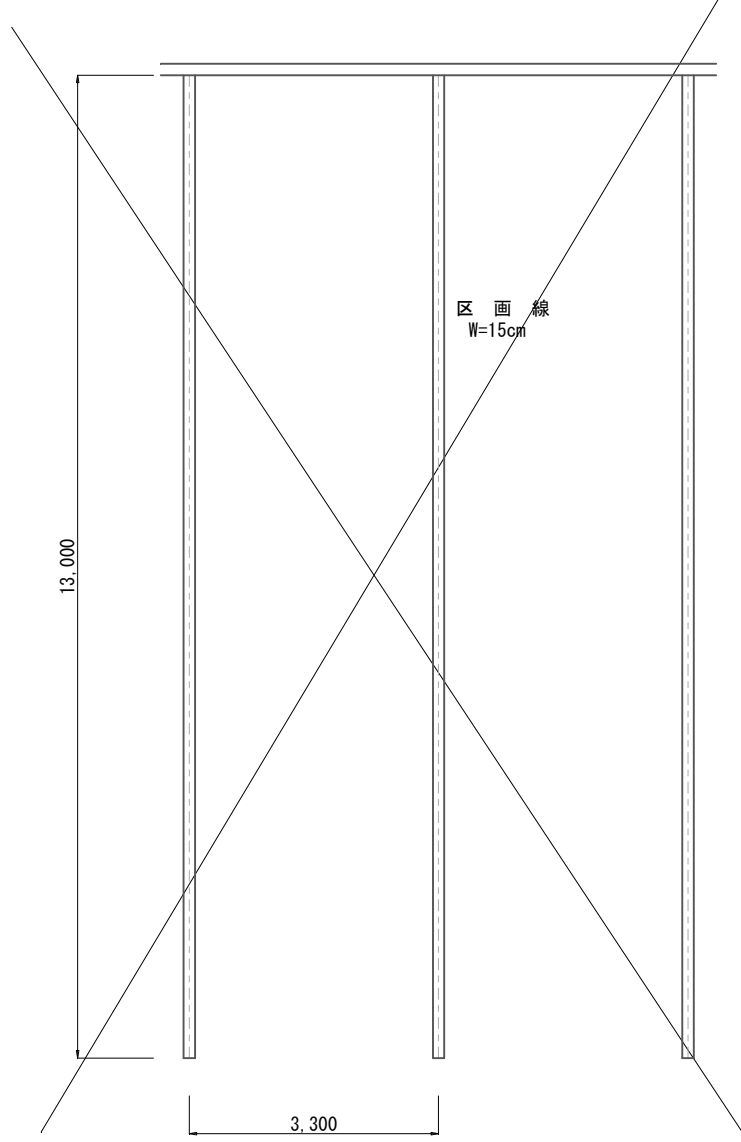
工事名	新港心頭12・13号岸壁背後舗装工事(R3-1)		
図面名	駐車場詳細図-2		
作成年月日	2021年 6月		
縮尺	1/200	図面番号	18 / 31
発注者	那覇港管理組合		

駐車場詳細図-4

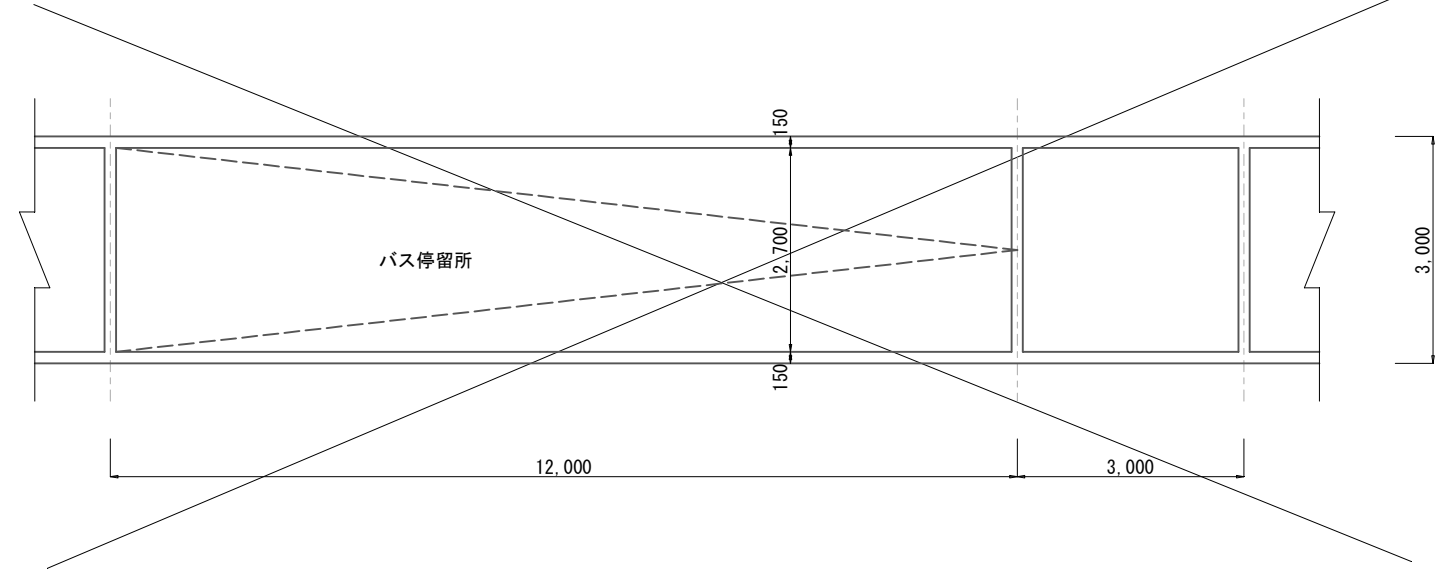
小型乗用車駐車桝
S=1/50



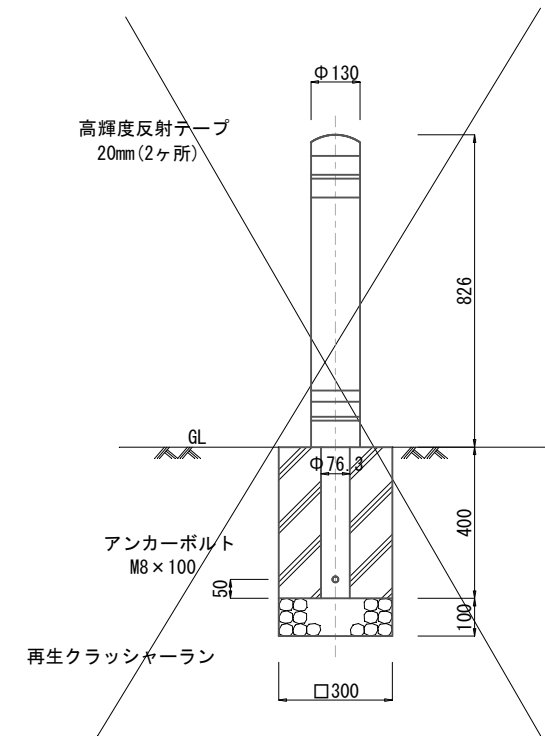
大型車駐車桝
S=1/50



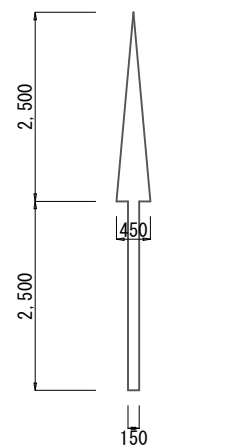
バス停留所
S=1/50



車止め
(RB-134U) 固定式 S=1/10



直進矢印
S=1/50



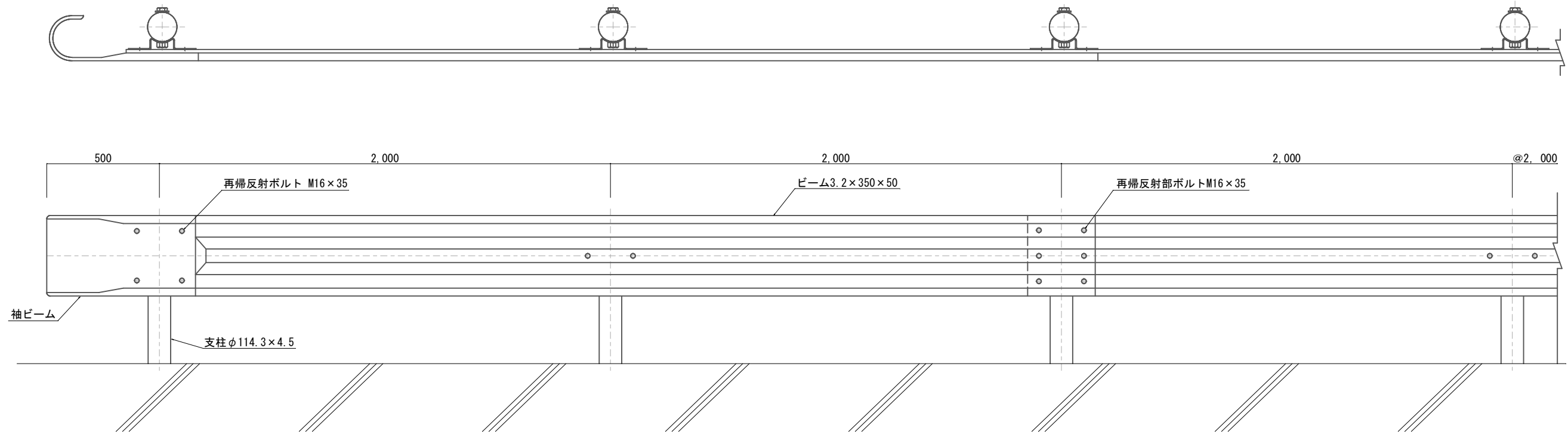
工事名	新港心頭12・13号岸壁背後舗装工事(R3-1)		
図面名	駐車場詳細図-4		
作成年月日	2021年 6月		
縮尺	1/50	図面番号	19 / 31
発注者	那覇港管理組合		

ガードレール詳細図

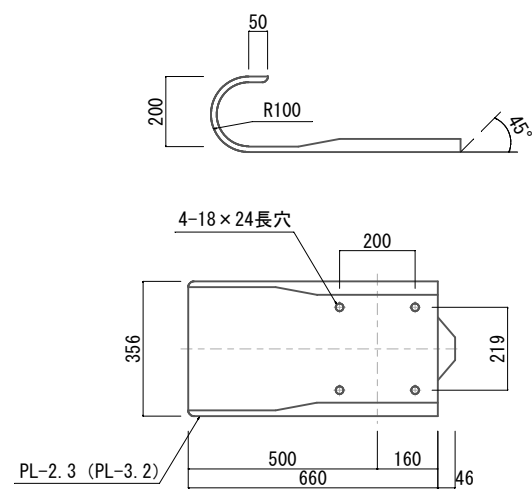
(Gr-B-2BH)

S=1/10

平面図

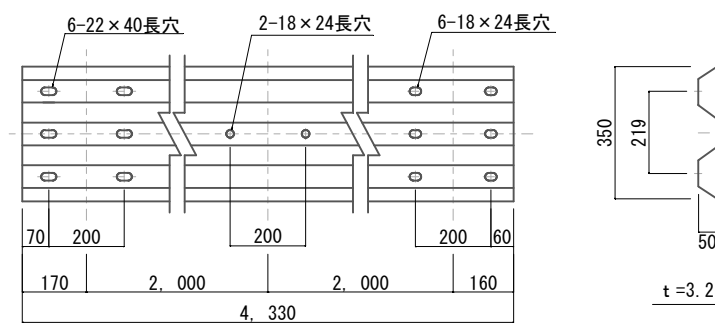


袖ビーム



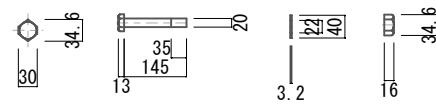
() 数字は溶融亜鉛めっき品の場合

ビーム

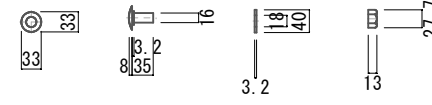


取付ボルト

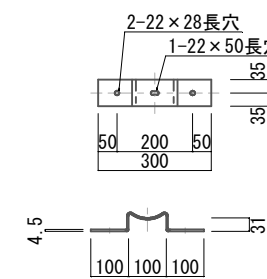
M20×145



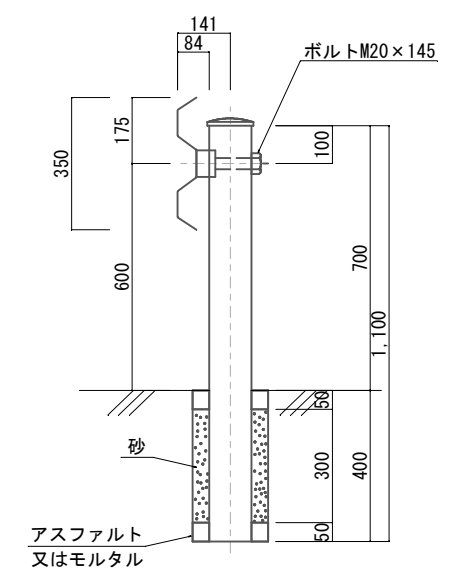
M16×35



ブラケット



断面図



工事名	新港ふ頭12・13号岸壁背後舗装工事(R3-1)		
図面名	ガードレール詳細図		
作成年月日	2021年 6月		
縮尺	図示	図面番号	20 / 31
発注者	那覇港管理組合		

進入道路平面図

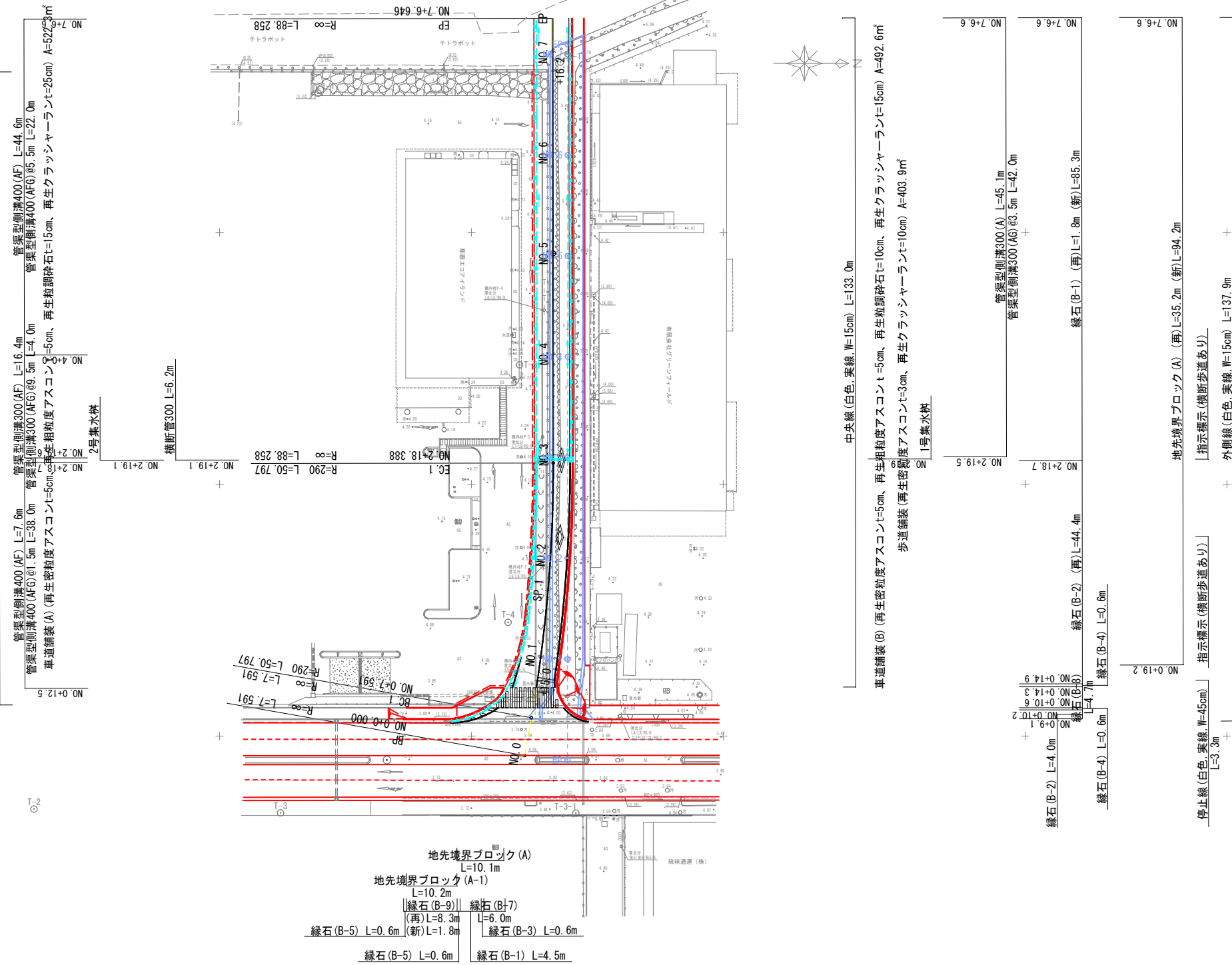
S=1/500

乗入舗装構成 (エコアイランド乗入口)



表層(再生密度度アスコン)	t=5cm
中間層(再生粗粒度アスコン)	t=5cm
基層(再生粗粒度アスコン)	t=5cm
上層路盤(再生粒調砕石)	t=10cm
下層路盤(再生クラッシャーラン)	t=20cm

乗入舗装(再生密度度アスコンt=5cm、A=21.3㎡、再生粗粒度アスコンt=5cm、A=21.3㎡、再生粗粒度アスコンt=5cm、A=20.8㎡、再生粒調砕石t=10cm、A=20.3㎡、再生クラッシャーランt=20cm、A=24.1㎡)

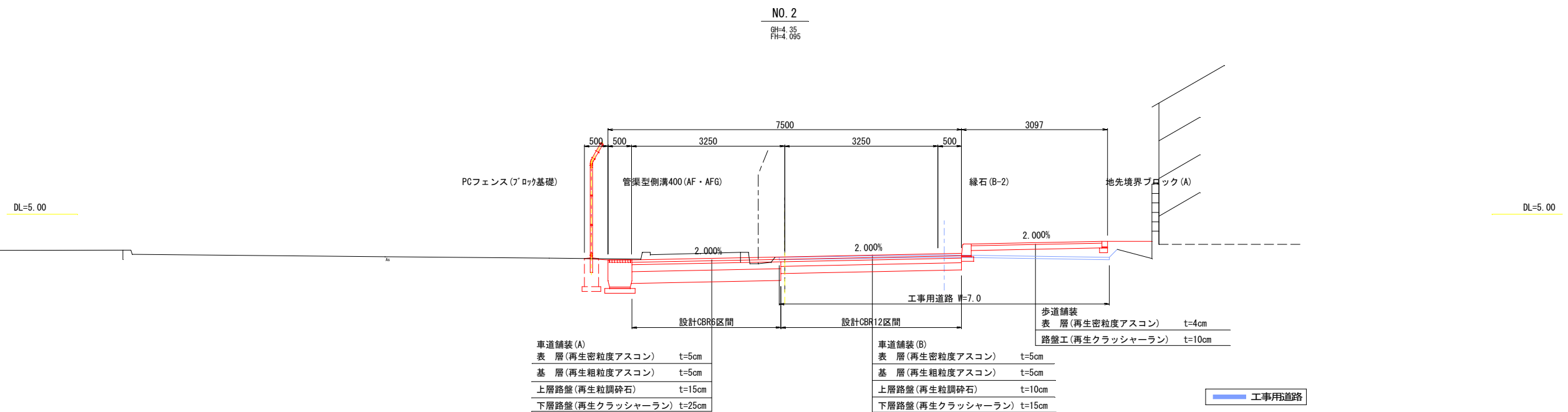
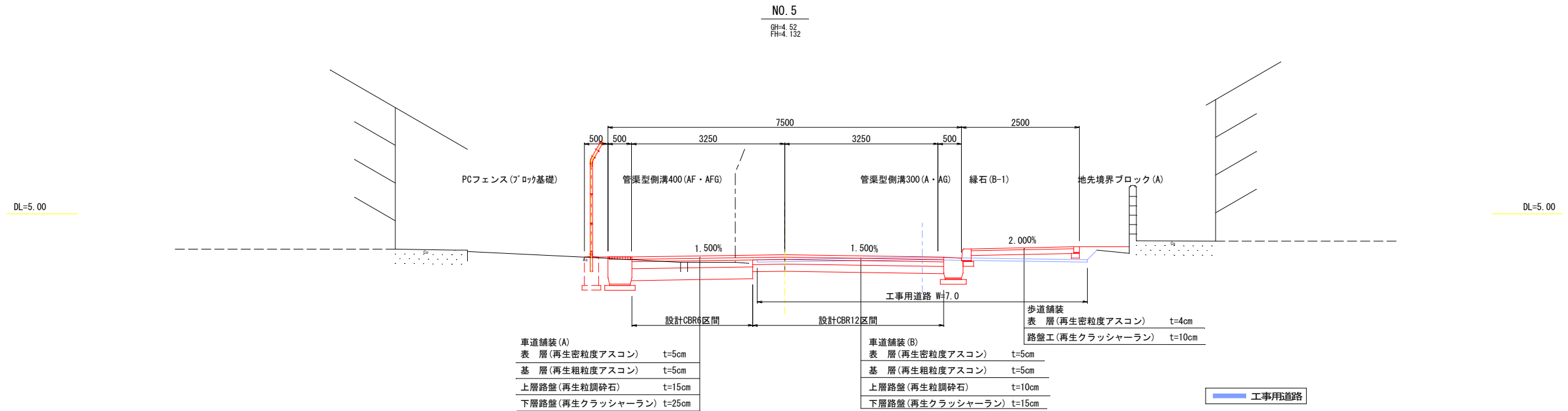


工専用道路

工事名	新港ふ頭12・13号岸壁背後舗装工事(R3-1)		
図面名	進入道路平面図		
作成年月日	2021年6月		
縮尺	1/500	図面番号	21/31
発注者	那覇港管理組合		

※旗上げ内の(再)は再利用、(新)および無記名は新設を示す。

標準横断面図 S=1:50



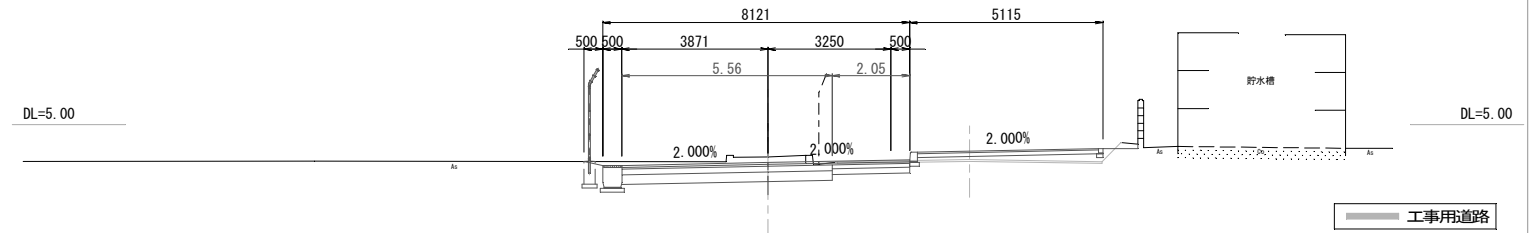
※施工時にCBR試験を行い、舗装厚を決定すること。

工事名	新港ふ頭12・13号岸壁背後舗装工事 (R3-1)
図面名	標準断面図
作成年月日	2021年6月
縮尺	図示 図面番号 23 / 31
発注者	那覇港管理組合

横断図 (1/4) S=1:100

NO. 1			
掘削		m2	3.9
路体盛土	③:4.0m≦W	m2	—
歩道盛土		m2	1.0
			左 右
床堀		m2	0.6
埋戻	D:W<1.0m	m2	0.5
車道舗装	(A)	m	5.56
	(B)	m	2.05
歩道舗装		m	—

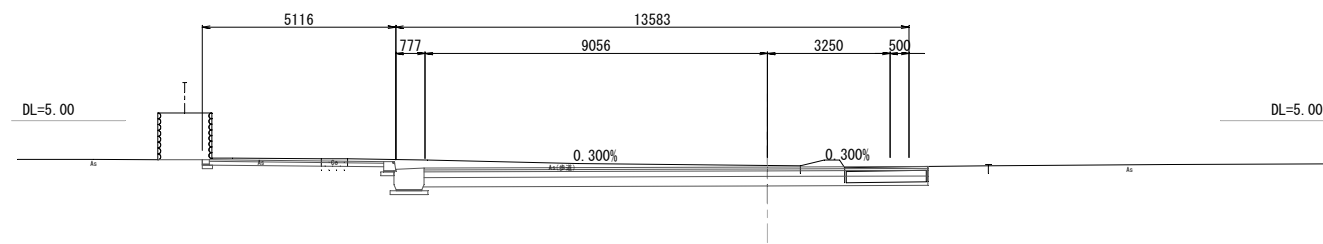
NO. 1
GH=4.15
FH=4.000



BC. 1
GH=3.82
FH=3.778

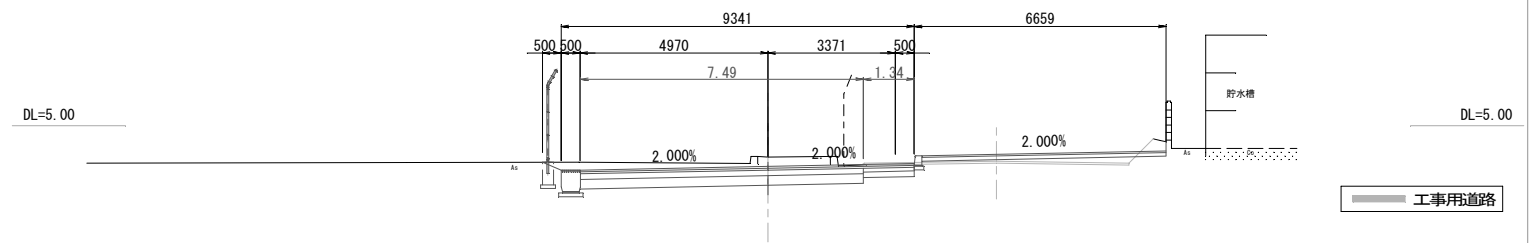
BC. 1 (NO. 0+7.591)			
掘削		m2	7.2
路体盛土	③:4.0m≦W	m2	—
歩道盛土		m2	—
			左 右
床堀		m2	0.6
埋戻	D:W<1.0m	m2	0.5

※NO. 0+15.0を引用

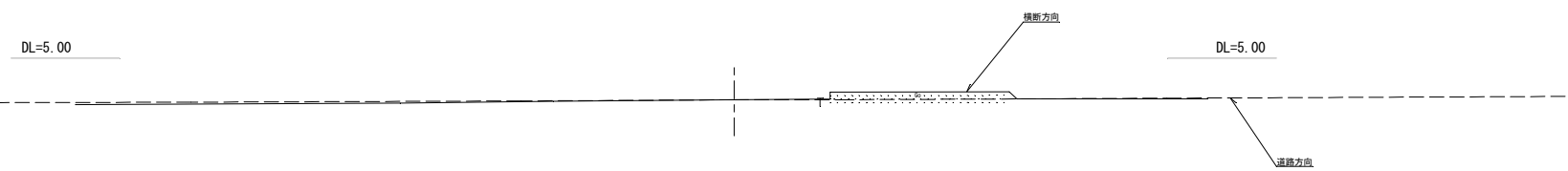


NO. 0+15.00			
掘削		m2	5.4
路体盛土	③:4.0m≦W	m2	—
歩道盛土		m2	0.8
			左 右
床堀		m2	0.6
埋戻	D:W<1.0m	m2	0.5
車道舗装	(A)	m	7.49
	(B)	m	1.34
歩道舗装		m	—

NO. 0+15.00
GH=4.17
FH=3.927

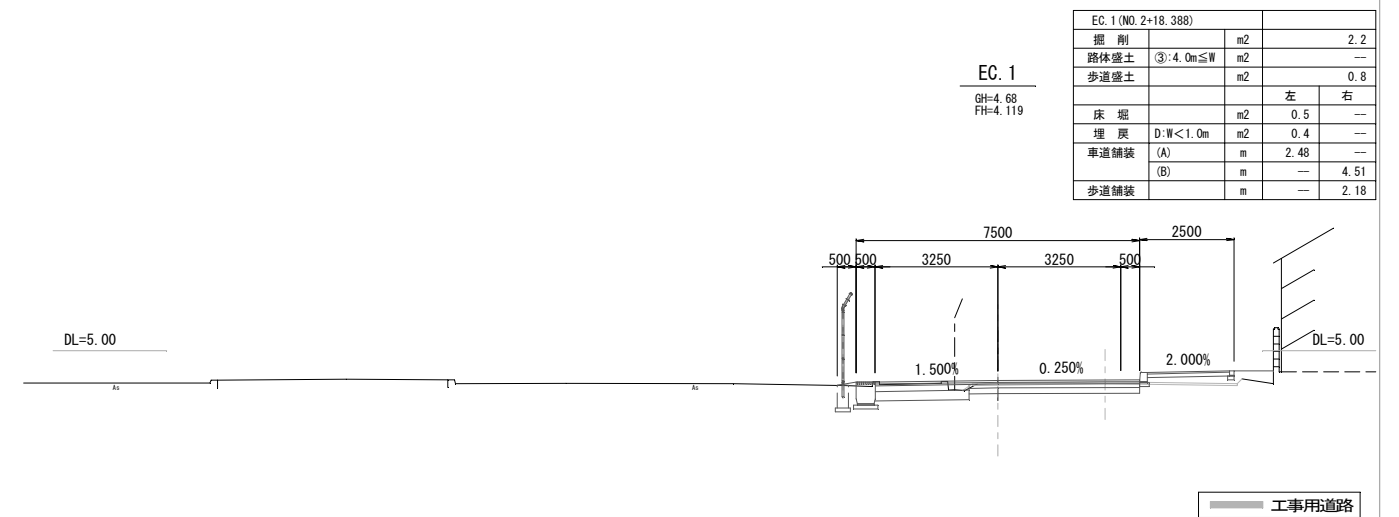
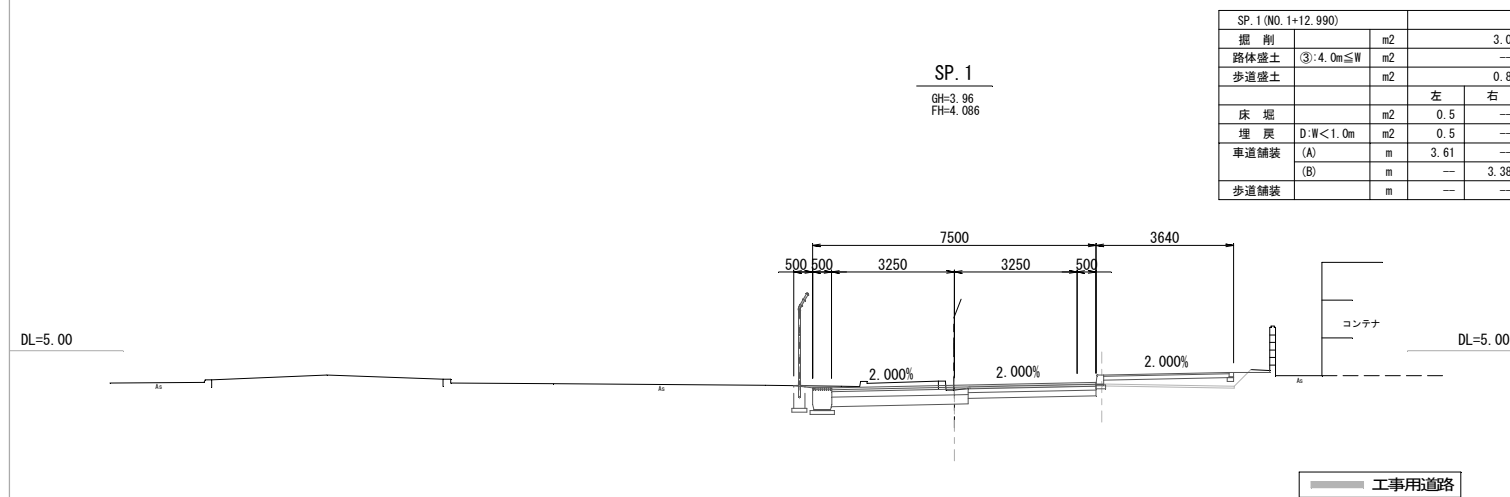
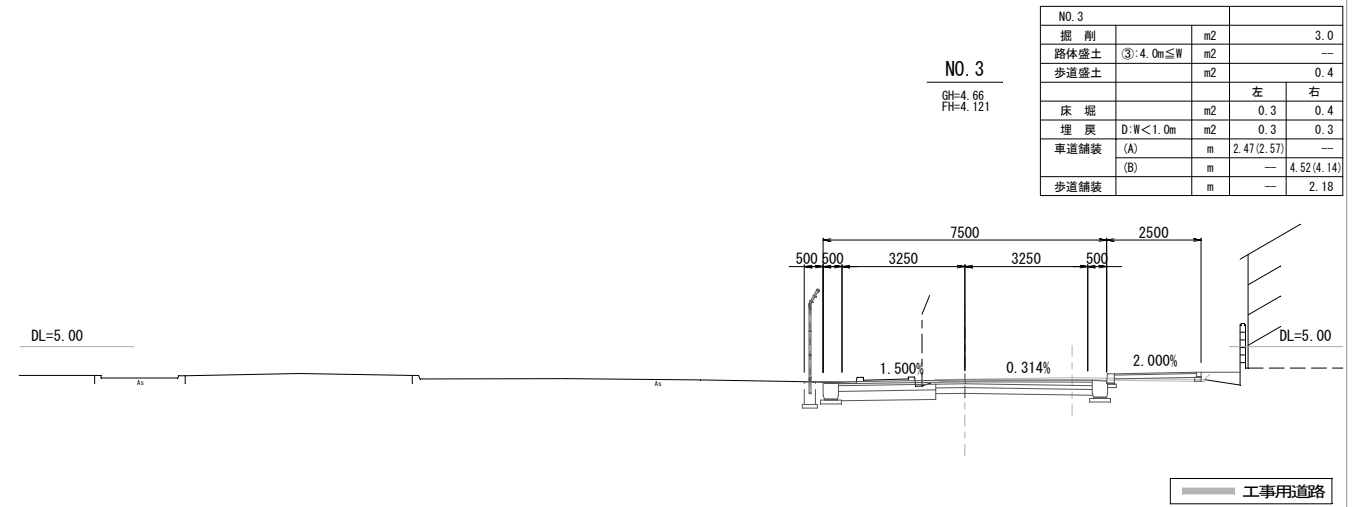
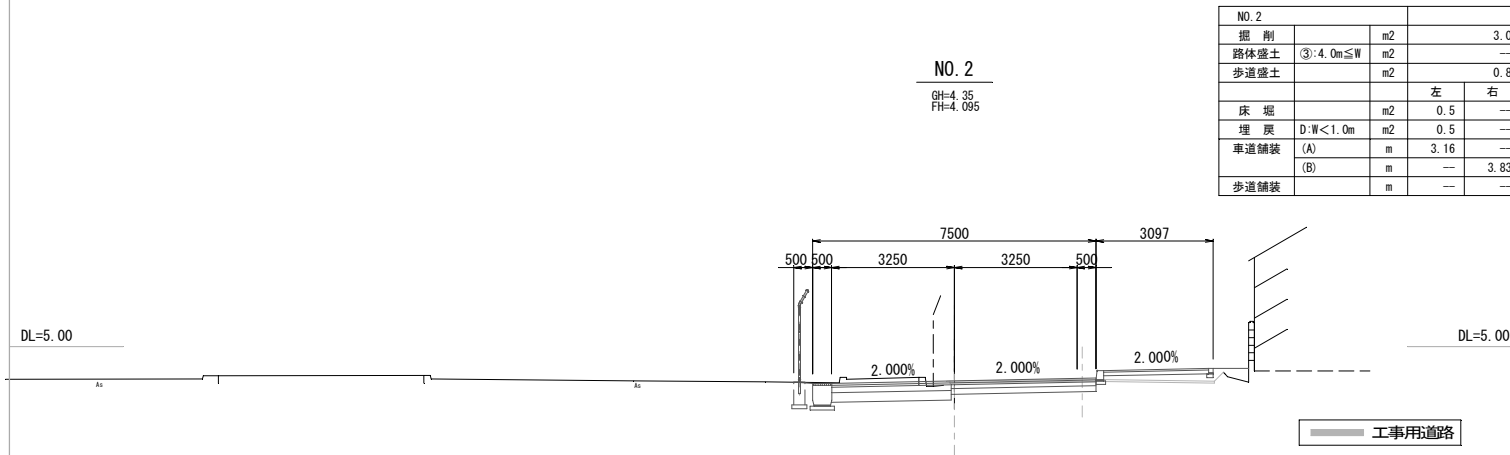


BP
GH=3.85
FH=



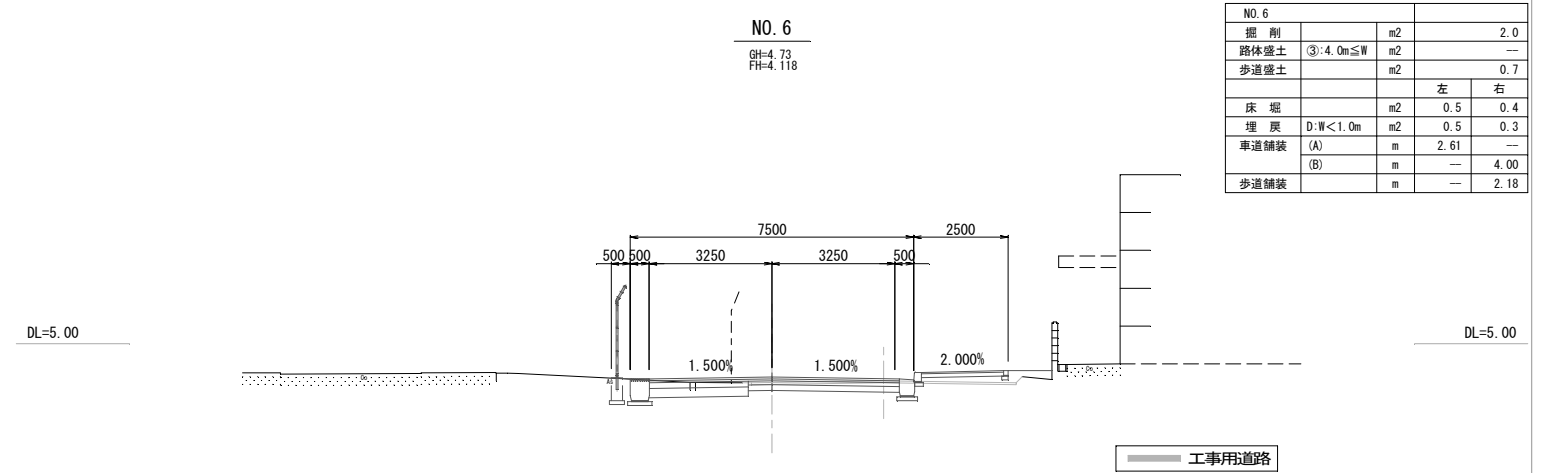
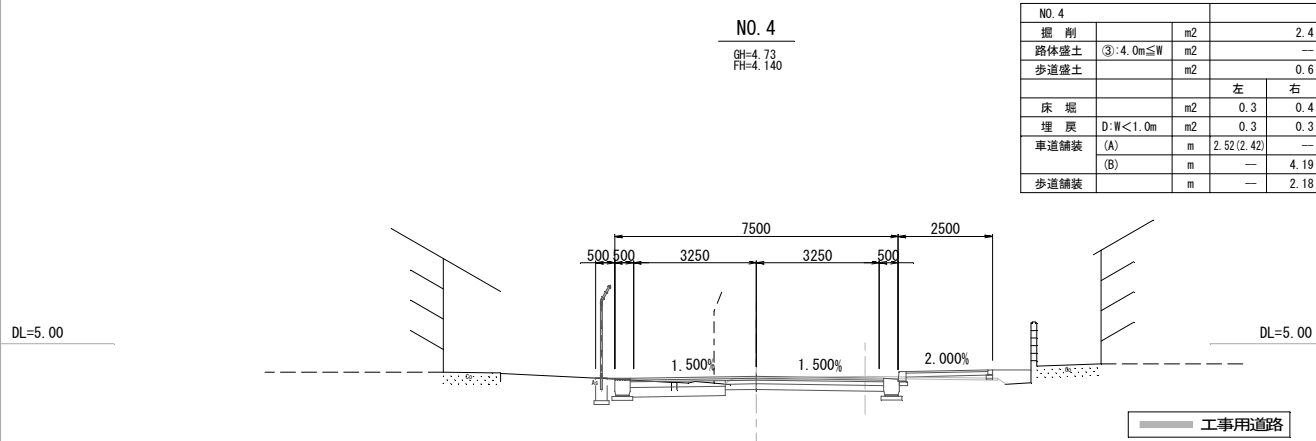
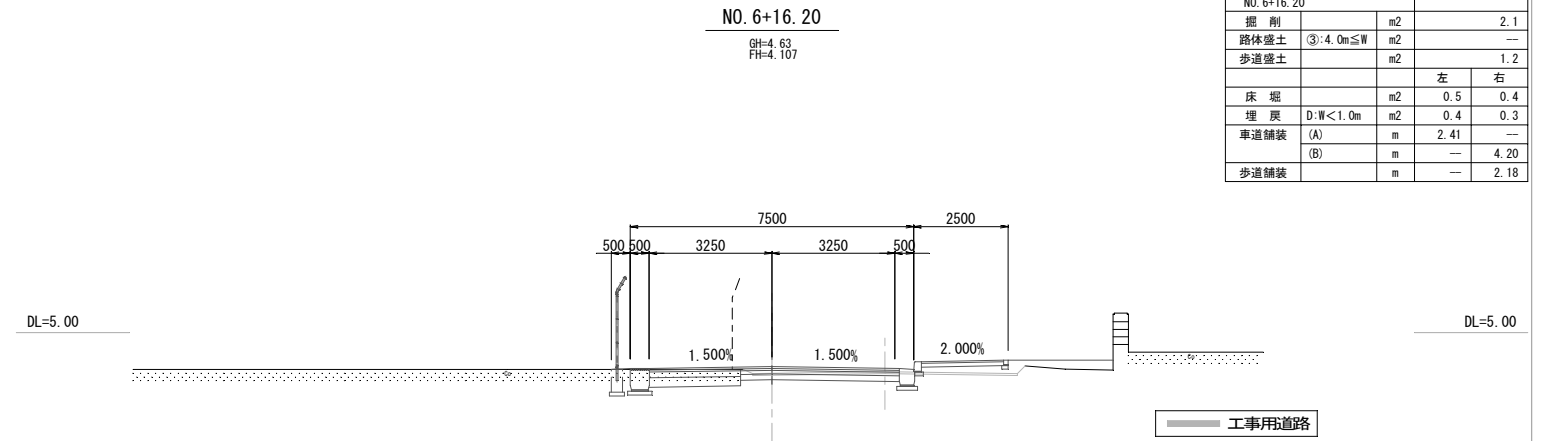
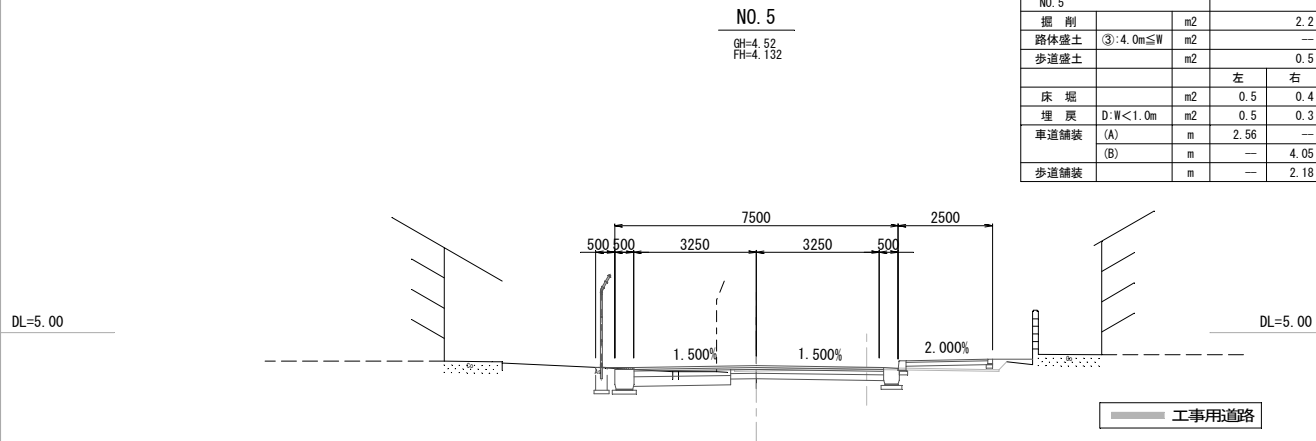
工事名	新港心頭12・13号岸壁背後舗装工事(R3-1)		
図面名	横断図 (1/4)		
作成年月日	2021年6月		
縮尺	図示	図面番号	24 / 31
発注者	那覇港管理組合		

横断図 (2/4) S=1:100



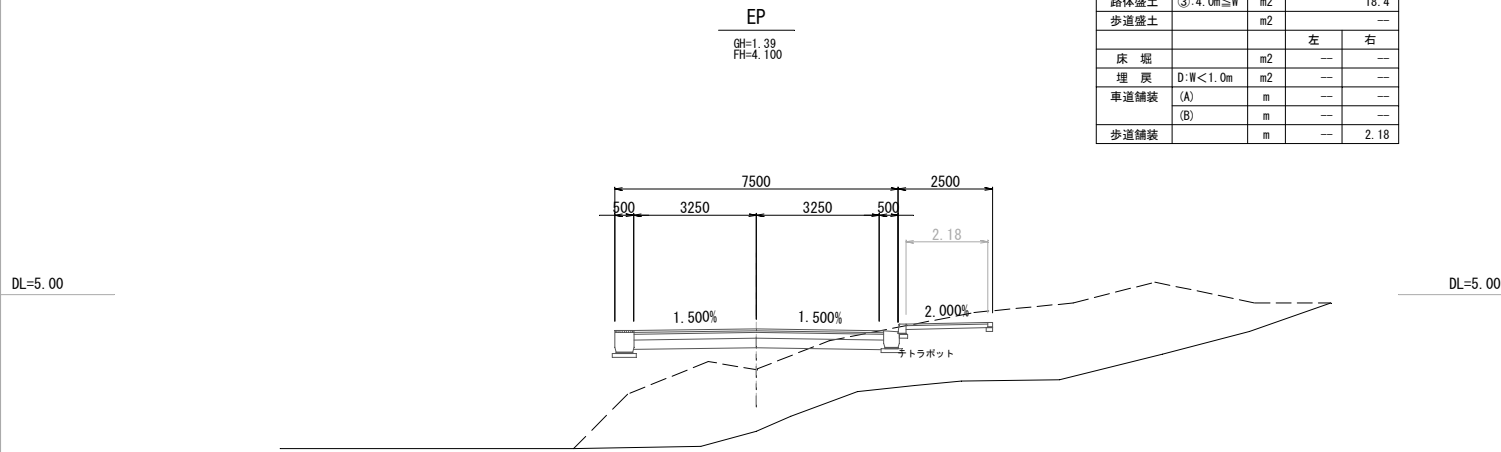
工事名	新港心頭12・13号岸壁背後舗装工事(R3-1)
図面名	横断図(2/4)
作成年月日	2021年6月
縮尺	図示 図面番号 25/31
発注者	那覇港管理組合

横断図 (3/4) S=1:100

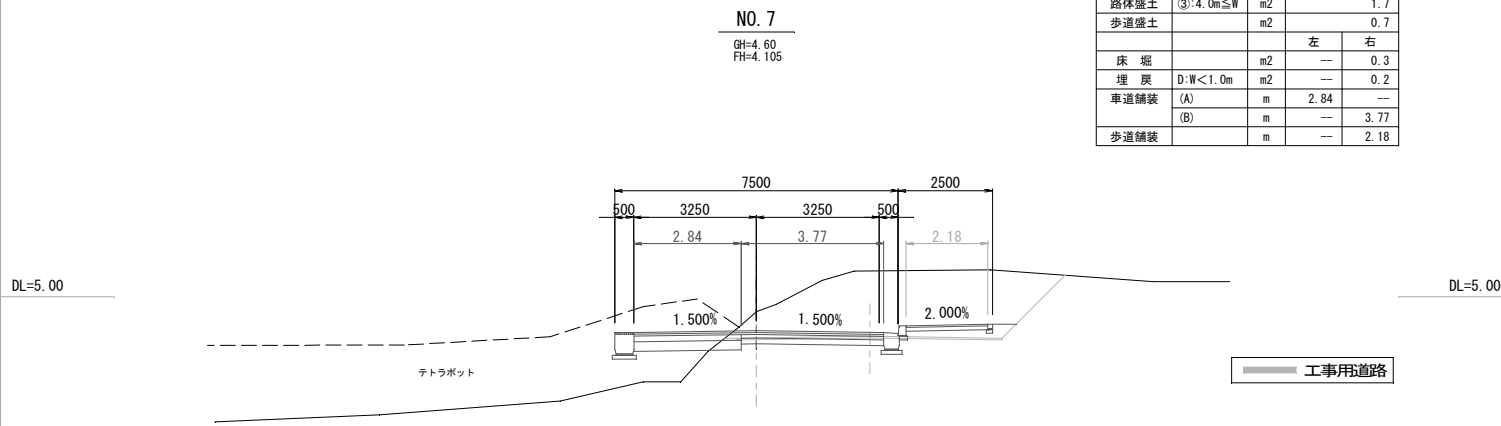


工事名	新港心頭12・13号岸壁背後舗装工事(R3-1)		
図面名	横断図(3/4)		
作成年月日	2021年6月		
縮尺	図示	図面番号	26 / 31
発注者	那覇港管理組合		

横断図 (4/4) S=1:100



EP (NO. 7+6, 646)			左	右
掘削		m2		—
路体盛土	③: 4.0m ≤ W	m2		18.4
歩道盛土		m2		—
床堀		m2	—	—
埋戻	D: W < 1.0m	m2	—	—
車道舗装	(A)	m	—	—
歩道舗装	(B)	m	—	2.18

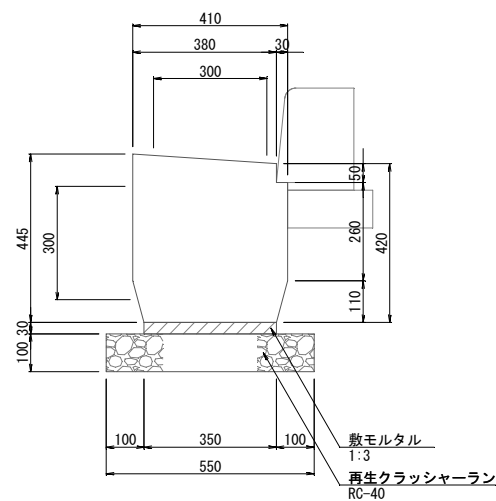


NO. 7			左	右
掘削		m2		1.5
路体盛土	③: 4.0m ≤ W	m2		1.7
歩道盛土		m2		0.7
床堀		m2	—	0.3
埋戻	D: W < 1.0m	m2	—	0.2
車道舗装	(A)	m	2.84	—
歩道舗装	(B)	m	—	3.77
歩道舗装		m	—	2.18

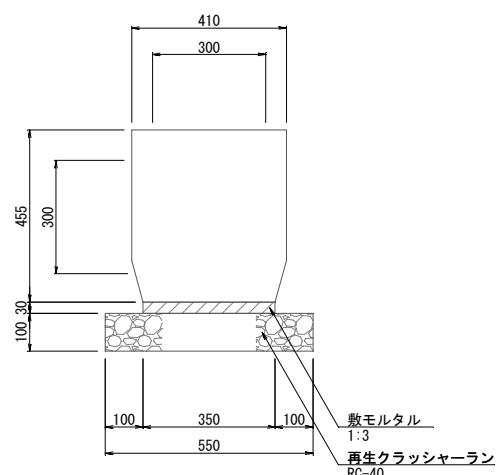
工事名	新港心頭12・13号岸壁背後舗装工事 (R3-1)		
図面名	横断図 (4/4)		
作成年月日	2021年6月		
縮尺	図示	図面番号	27 / 31
発注者	那覇港管理組合		

諸構造図(1)

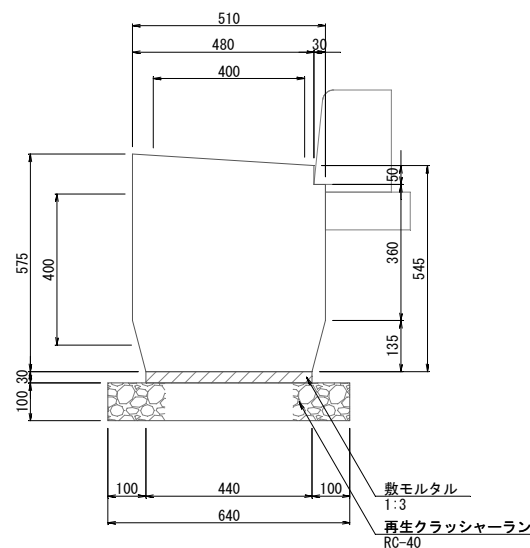
管渠型側溝300(A) S=1:10
勾配用標準タイプ



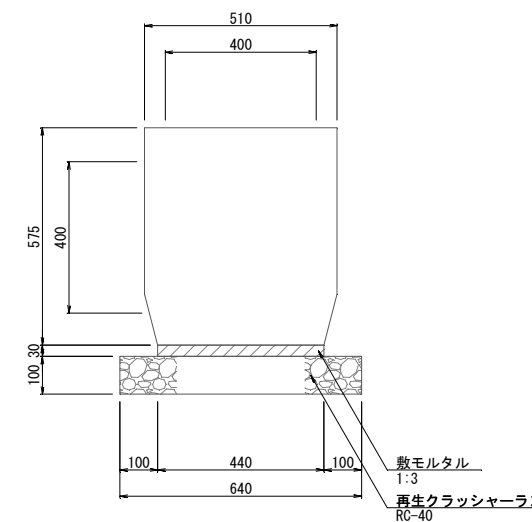
管渠型側溝300(AF) S=1:10
フラットタイプ



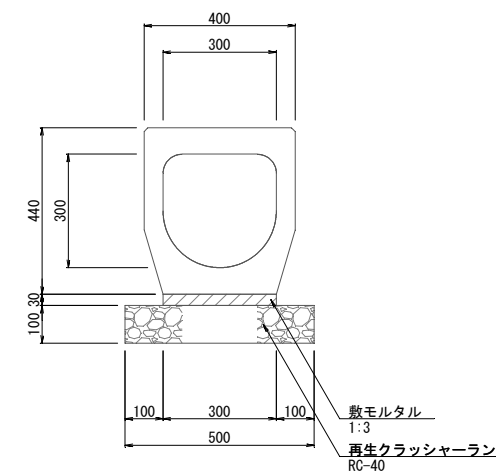
管渠型側溝400(A) S=1:10
勾配用標準タイプ



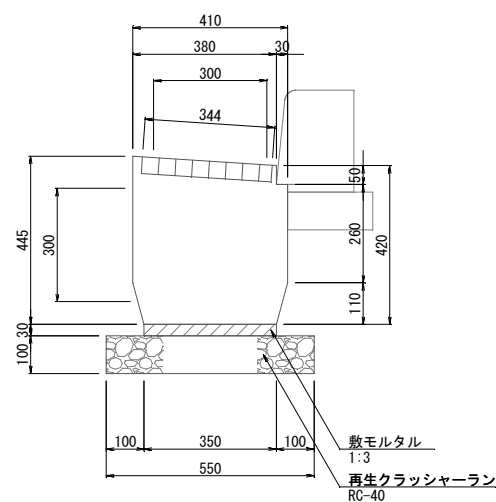
管渠型側溝400(AF) S=1:10
フラットタイプ



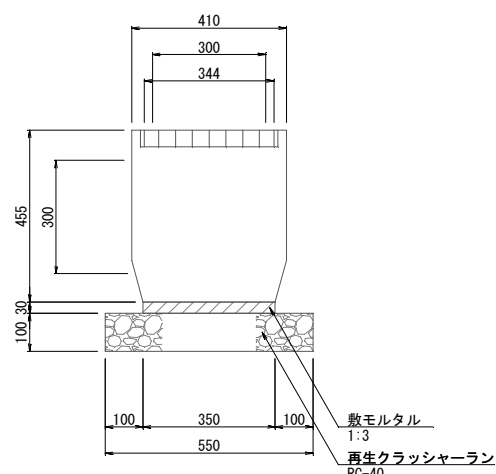
横断管300 S=1:10



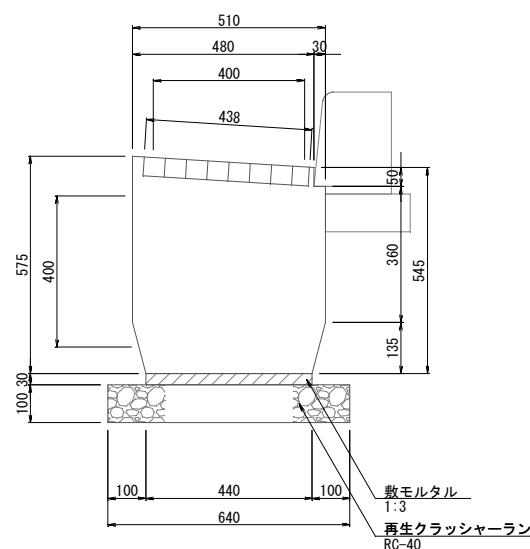
管渠型側溝300(AG) S=1:10
勾配用標準タイプ グレーチング付



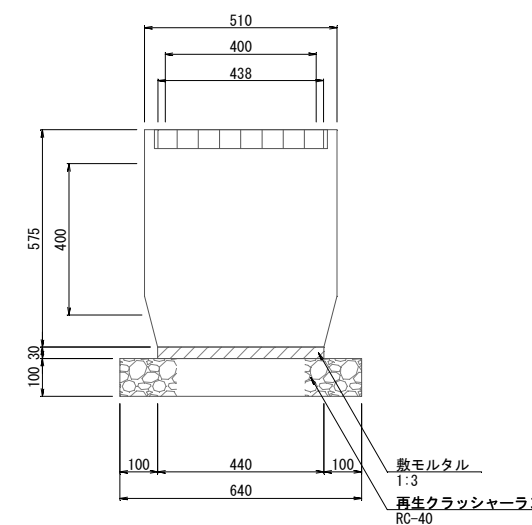
管渠型側溝300(AFG) S=1:10
フラットタイプ グレーチング付



管渠型側溝400(AG) S=1:10
勾配用標準タイプ グレーチング付



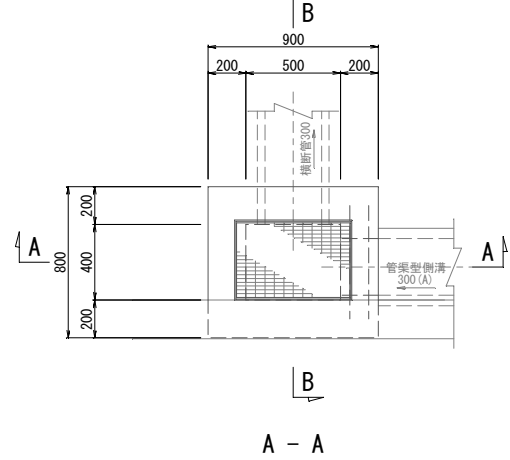
管渠型側溝400(AFG) S=1:10
フラットタイプ グレーチング付



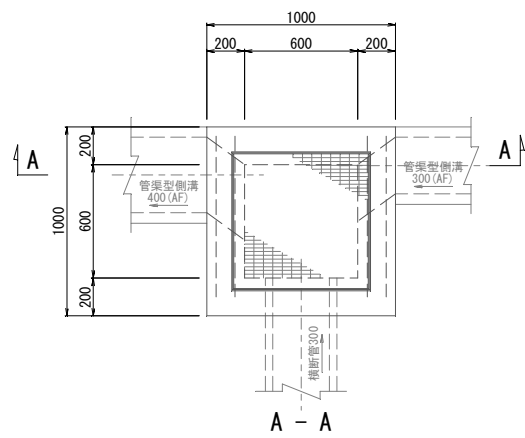
工事名	新港ふ頭12・13号岸壁背後舗装工事(R3-1)
図面名	諸構造図(1)
作成年月日	2021年6月
縮尺	図示 図面番号 28 / 31
発注者	那覇港管理組合

諸構造図(2)

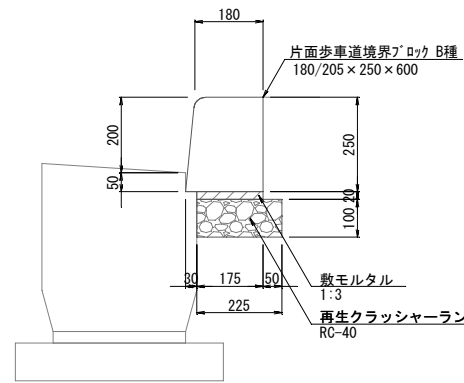
1号集水桝 400×500×600 S=1:20



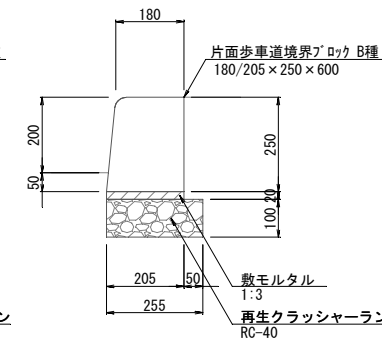
2号集水桝 600×600×650 S=1:20



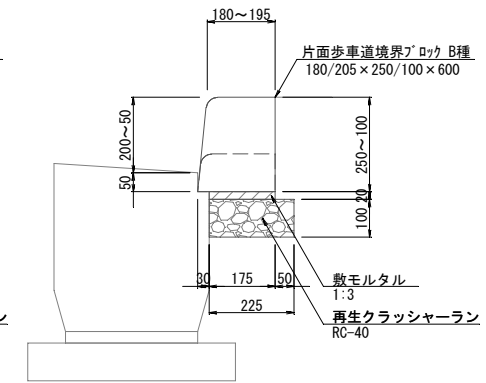
縁石(B-1) S=1:10
一般部



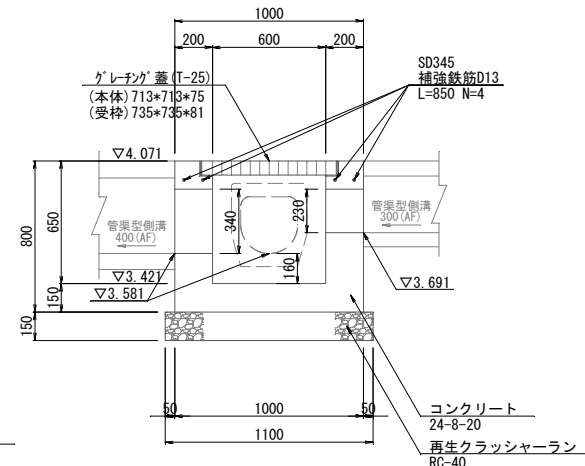
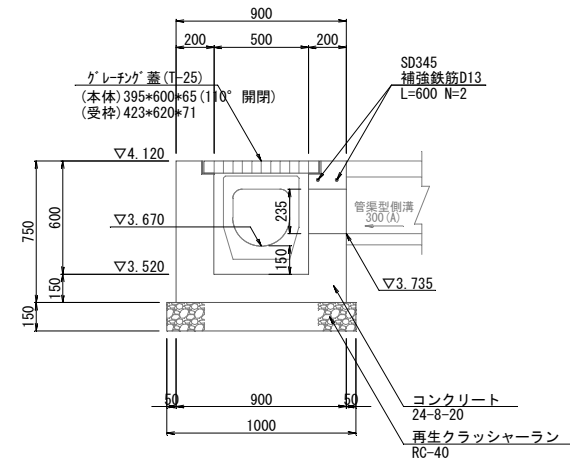
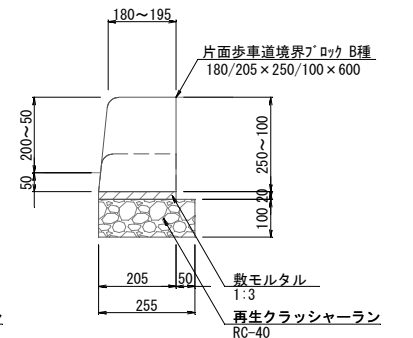
縁石(B-2) S=1:10
一般部



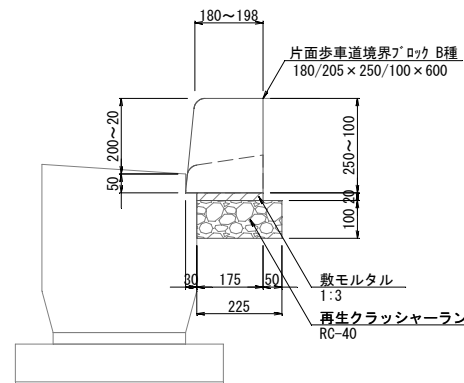
縁石(B-3) S=1:10
乗入左右



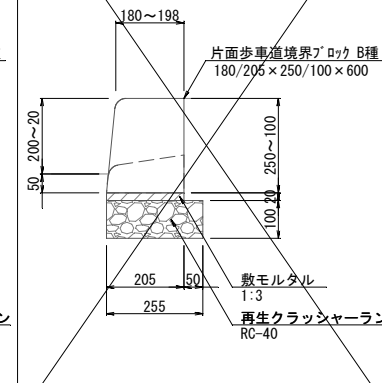
縁石(B-4) S=1:10
乗入左右



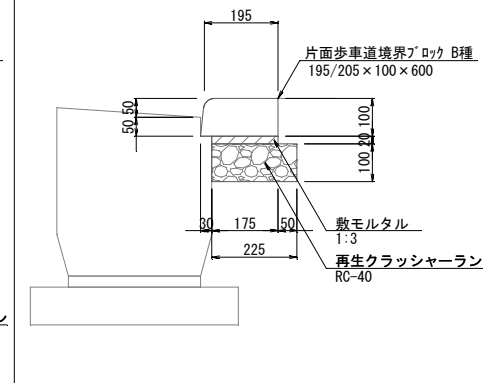
縁石(B-5) S=1:10
乗入左右



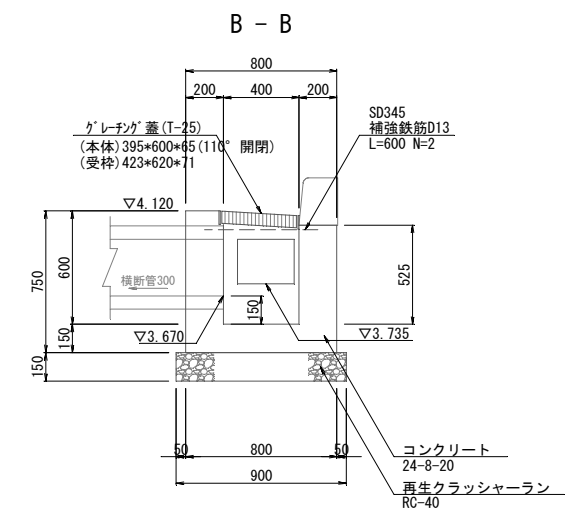
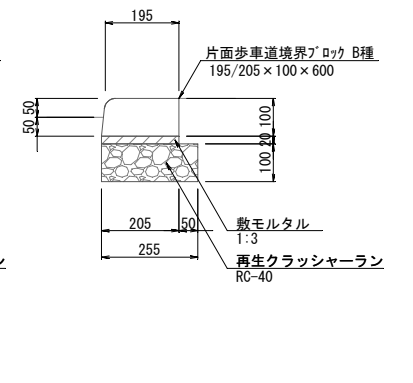
縁石(B-6) S=1:10
乗入左右



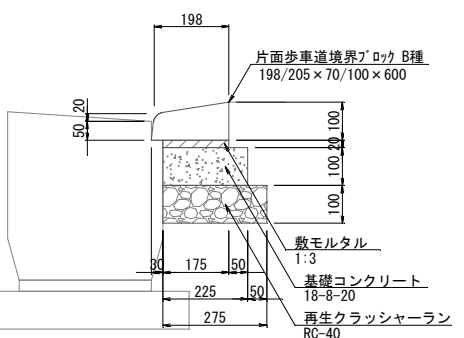
縁石(B-7) S=1:10
乗入中間



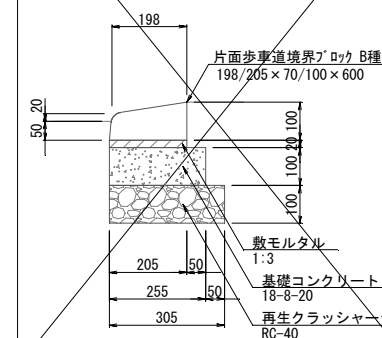
縁石(B-8) S=1:10
乗入中間



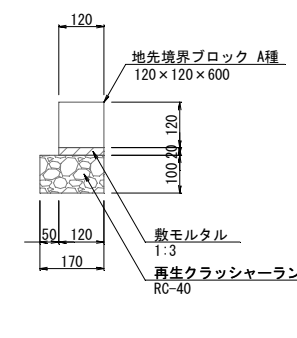
縁石(B-9) S=1:10
乗入中間



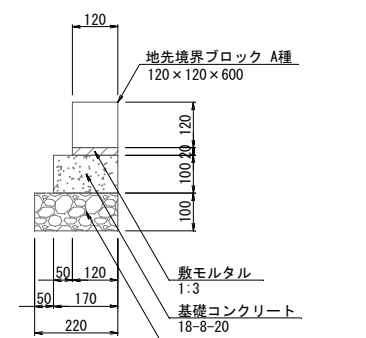
縁石(B-10) S=1:10
乗入中間



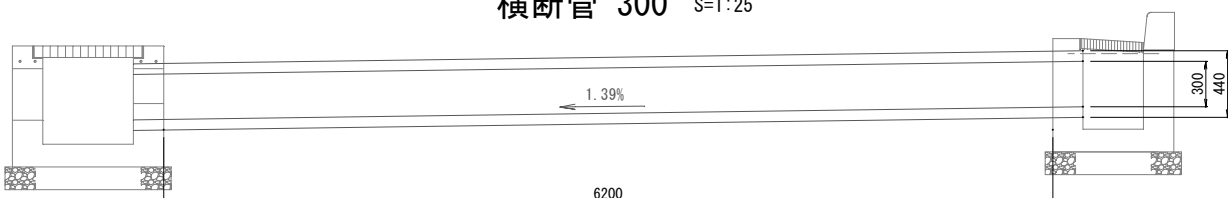
地先境界ブロック(A) S=1:10
一般部



地先境界ブロック(A-1) S=1:10
乗入部



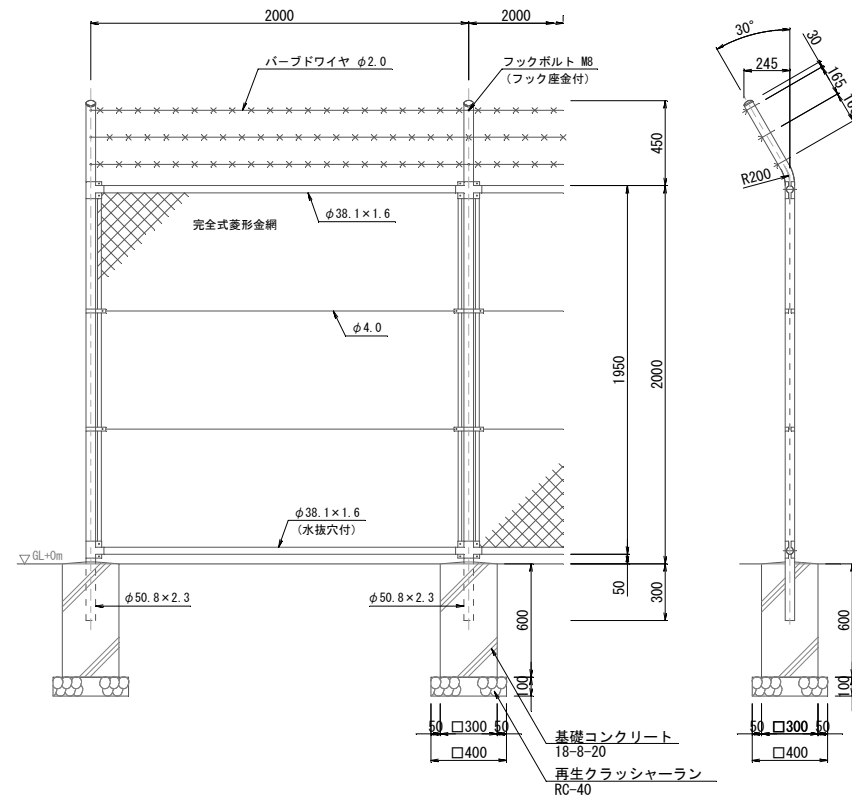
横断管 300 S=1:25



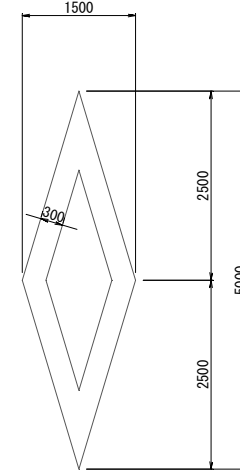
工事名	新港ふ頭12・13号岸壁背後舗装工事(R3-1)
図面名	諸構造図(2)
作成年月日	2021年6月
縮尺	図示 図面番号 29 / 31
発注者	那覇港管理組合

諸構造図(3)

PCフェンス(ブロック基礎) S=1:20
(H=2.0忍返付)



指示標示(横断歩道あり) S=1:50

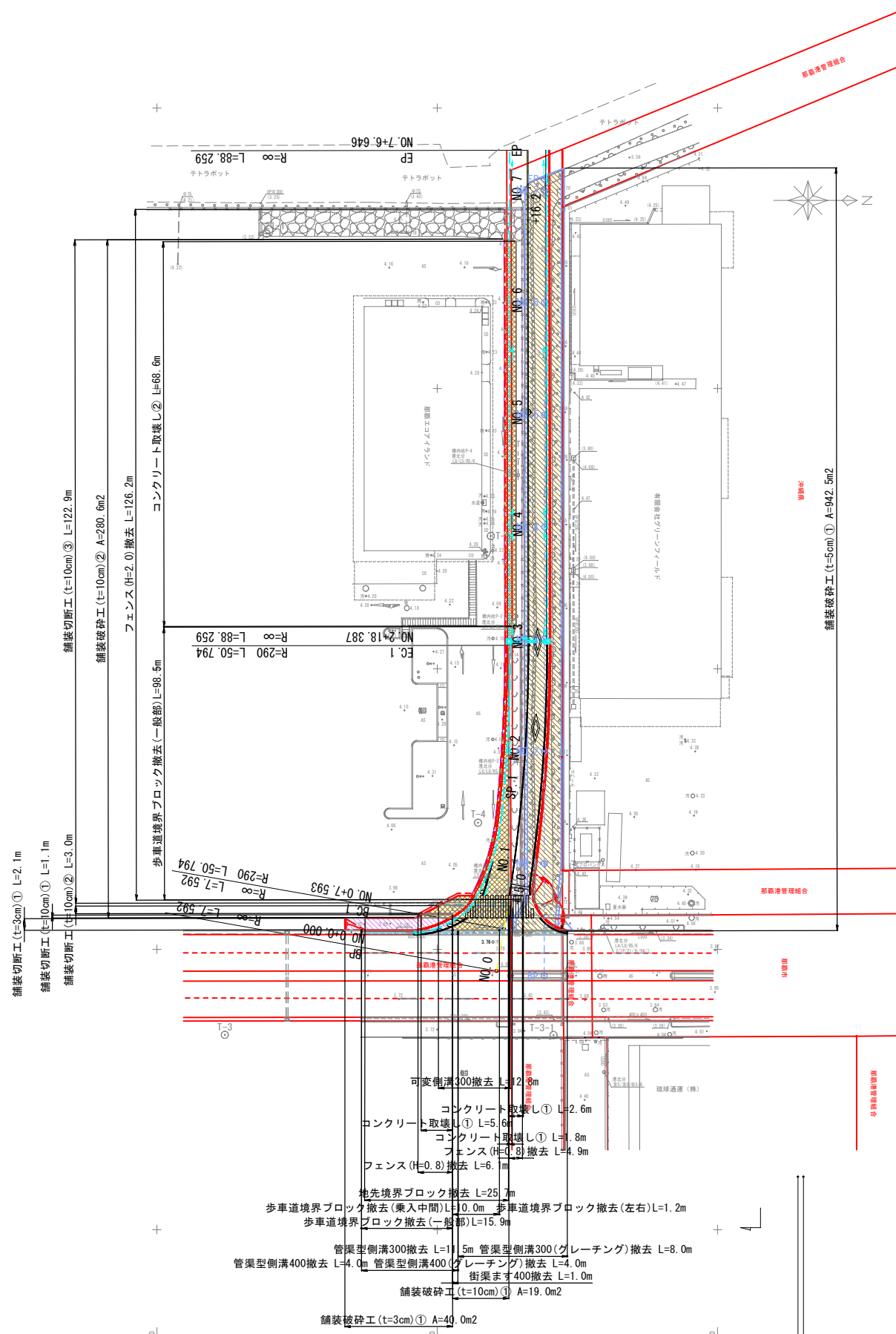


設計条件
 設計荷重・・・昭和57年改正の建築基準法・同施行令及び
 昭和61年改正の沖縄県同施行条例第9条に
 基づく風圧力に依る。
 基礎条件・・・長期許容地耐力 98kN/m²(10t/m²)
 備考
 1. 外装は金網類及びバーブドワイヤを除く他は、溶融亜鉛
 めっきとする。

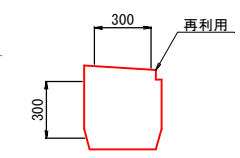
工事名	新港ふ頭12・13号岸壁背後舗装工事(R3-1)		
図面名	諸構造図(3)		
作成年月日	2021年6月		
縮尺	図示	図面番号	30 / 31
発注者	那覇港管理組合		

撤去工平面図

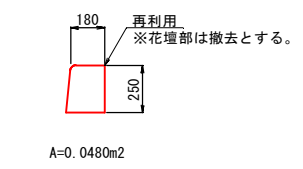
S=1/500



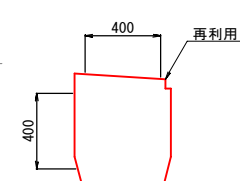
管渠型側溝300



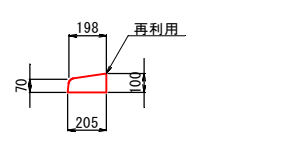
歩車道境界ブロック(一般部)



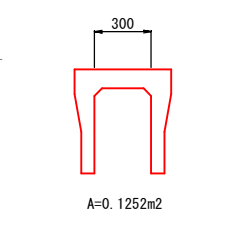
管渠型側溝400



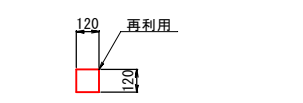
歩車道境界ブロック(乗入中間)



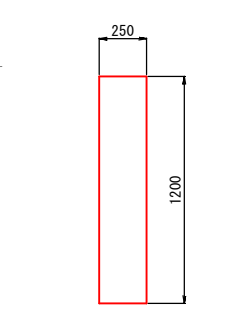
可変側溝300



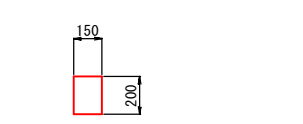
地先境界ブロック



コンクリート取壊し①



コンクリート取壊し②



工事用道路

工事名	新港ふ頭12・13号岸壁背後舗装工事(R3-1)		
図面名	撤去工平面図		
作成年月日	2021年6月		
縮尺	図示	図面番号	31 / 31
発注者	那覇港管理組合		