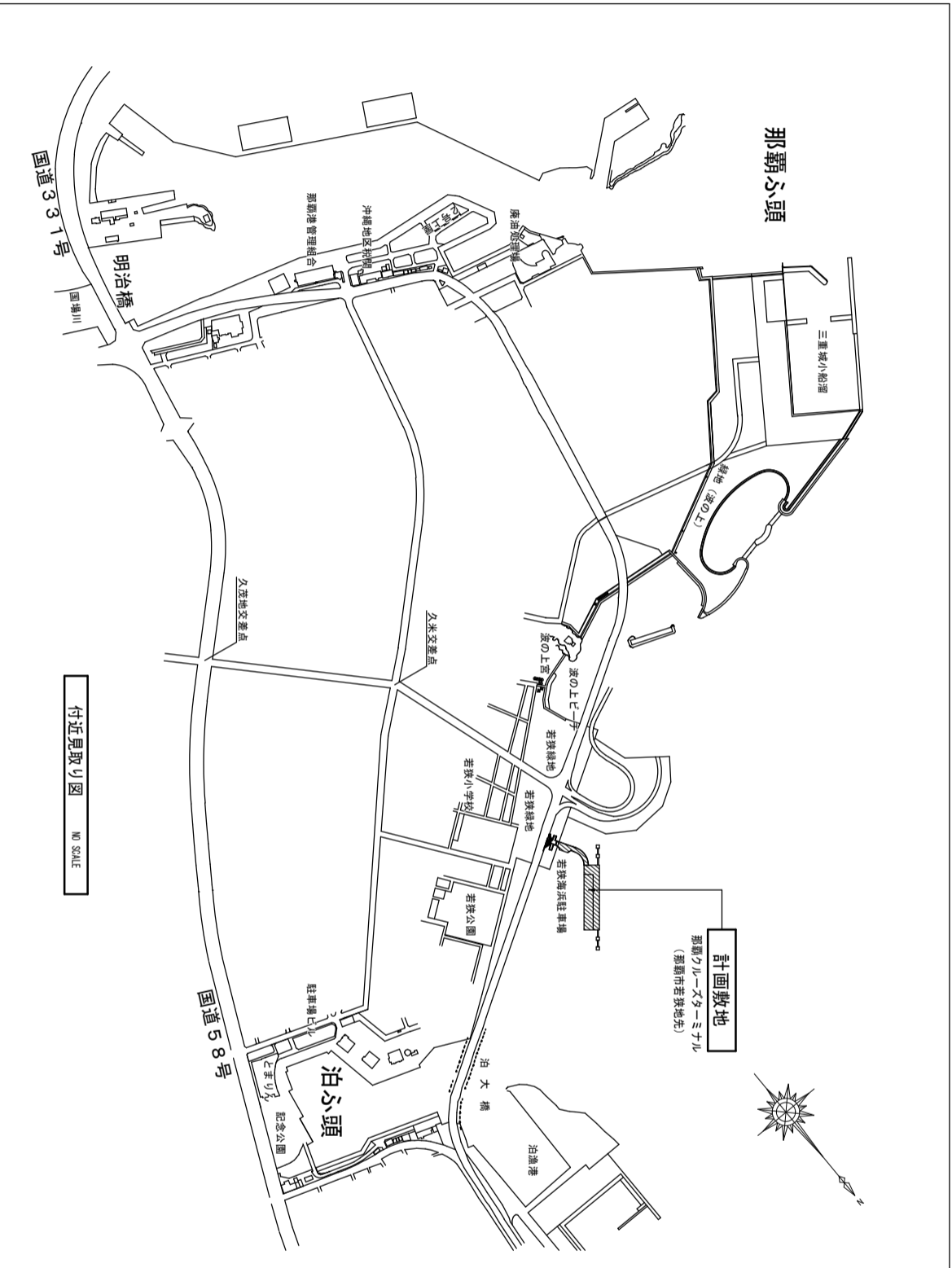


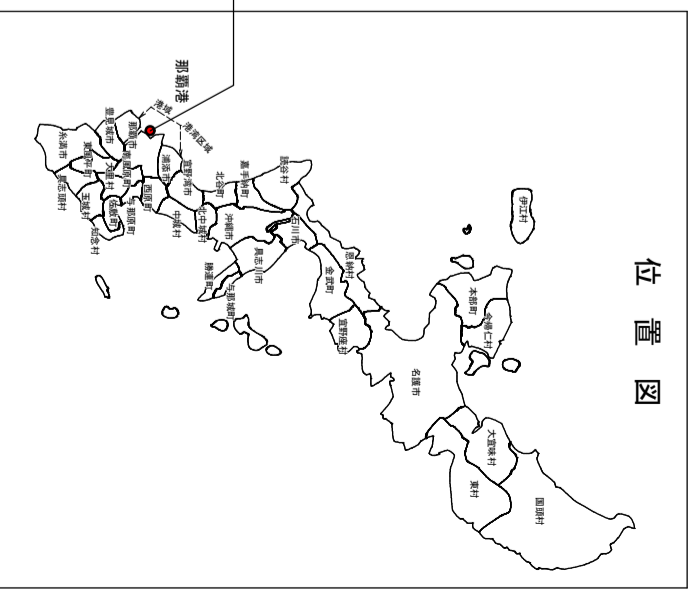
配置図 S=1:400

縮尺	A1 S=1:400
A3 S=1:800	

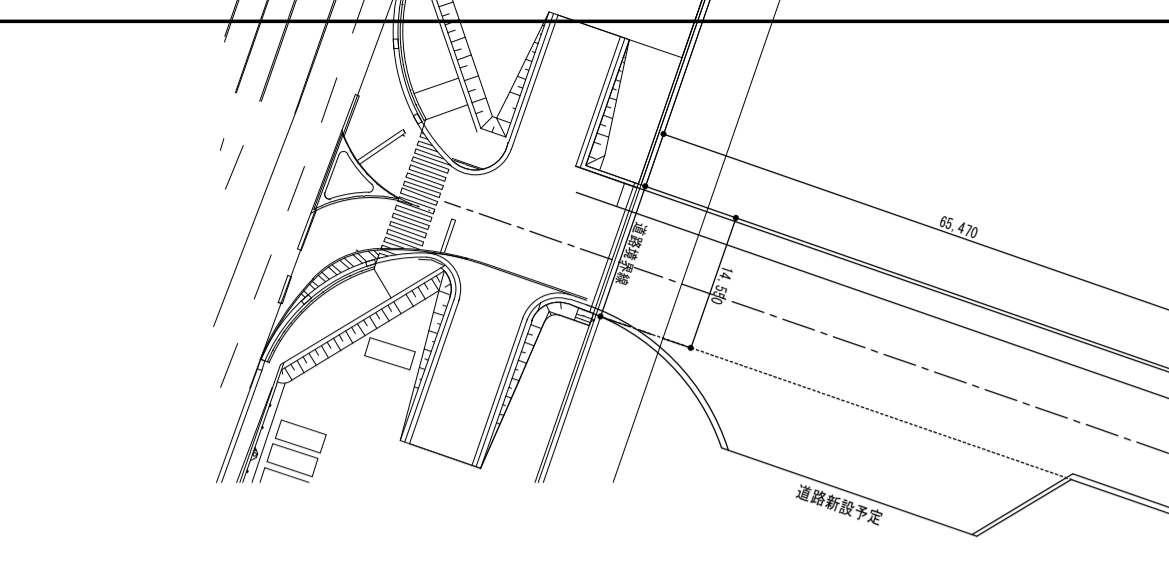
既設建物を示す



計画敷地



位置図



付近見取り図 NO SCALE

工事名称	那覇市若狭地先	工事年度	令和3年度
工事場所	那覇市若狭地先	図面名称	配置図・付近見取り図
発注機関	那覇港管理組合 企画建設部 計画建設課	縮尺	S=1:400