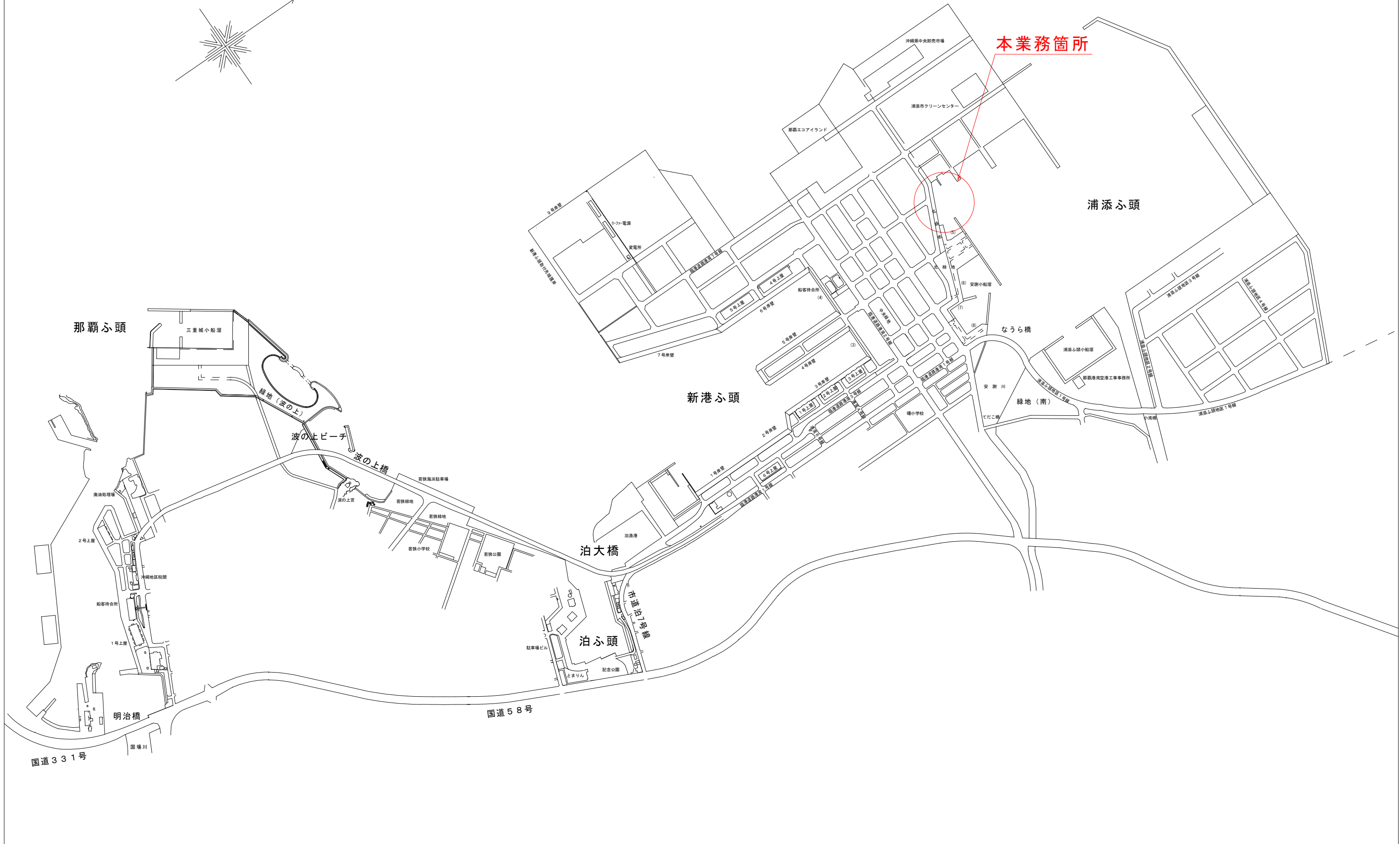
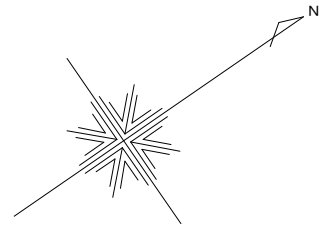


位置図

新港ふ頭(港町海岸)磁気探査業務委託(R2)



港町側全体平面図

S=1/500

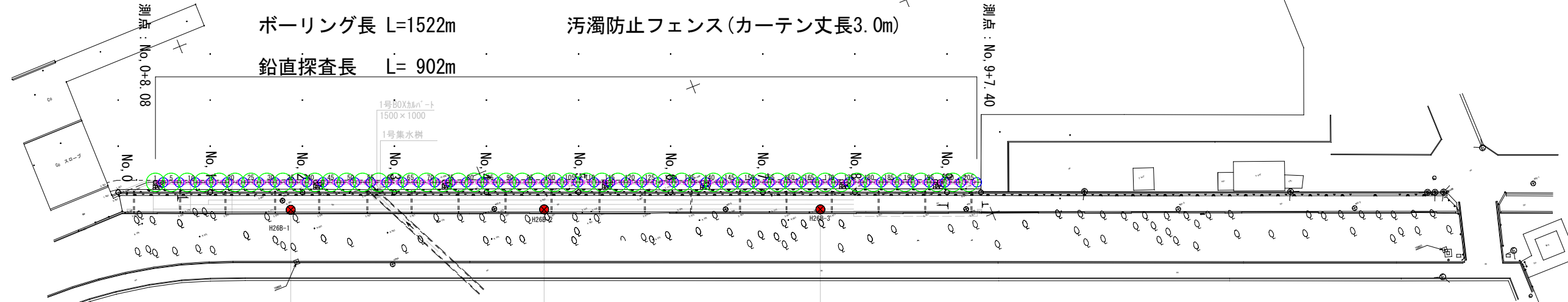
測点設定 L= 207m

仮設足場(水深2.0m以下)

ボーリング長 L=1522m

汚濁防止フェンス(カーテン丈長3.0m)


鉛直探査長 L= 902m



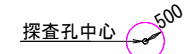
港町側縦断図

V=1/500

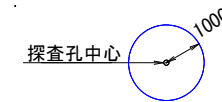
H=1/100



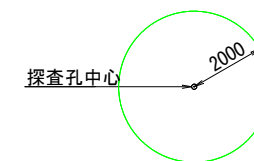
5インチ砲弾対象円平面図



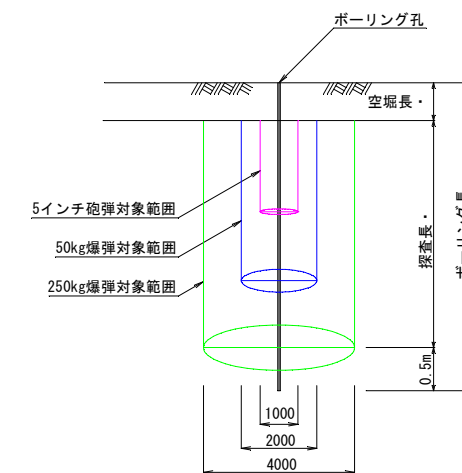
50kg爆弾対象円平面図



250kg爆弾対象円平面図



鉛直探査断面図・
NO SCALE



業務名	新港ふ頭(港町海岸)磁気探査業務委託 (R2)		
図面名	平面図・縦断図		
業務箇所	那覇港新港ふ頭地区		
縮尺	図示	図面番号	1/1
作成年月	令和2年9月		
事業者名	那覇港管理組合 企画建設部 計画建設課		