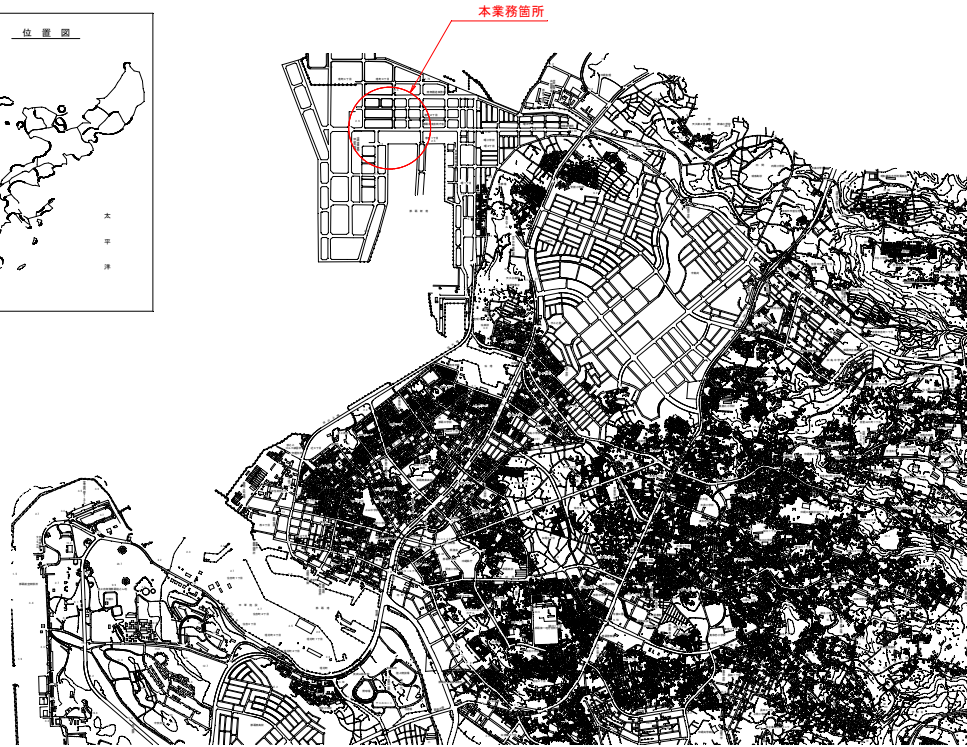
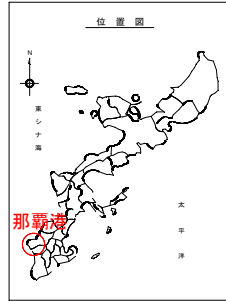


# 業務名：臨港道路（港湾2号線）磁気探査業務委託 (R2-1)

位置：那覇港新港ふ頭地区

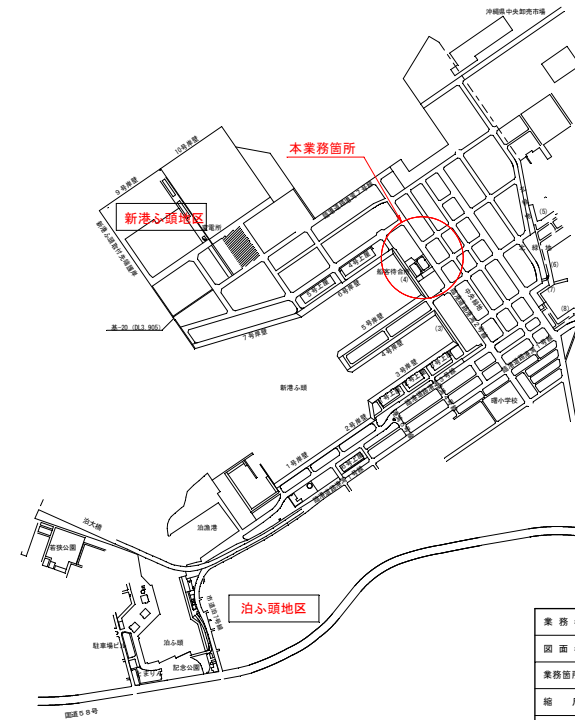
位置図  
S=1/20,000



図面目録

図面番号	図面名称
1 / 3	位置図・図面目録
2 / 3	磁気探査平面図
3 / 3	磁気探査詳細図

案内図  
S=1/10,000



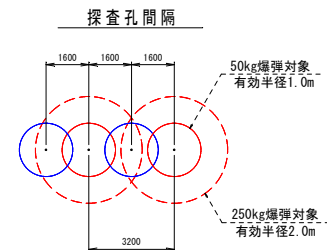
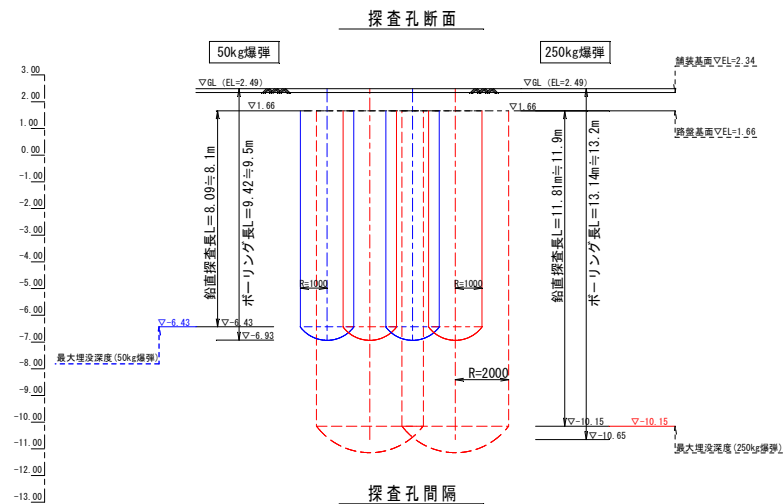
那覇港管理組合

業務名	臨港道路(港湾2号線)磁気探査業務委託 (R2-1)		
図面名	位置図・図面目録		
業務箇所	那覇港新港ふ頭地区		
縮尺	図示	図面番号	1 / 3
作成年月	令和2年 6月		
事業者名	那覇港管理組合 企画建設部 計画建設課		



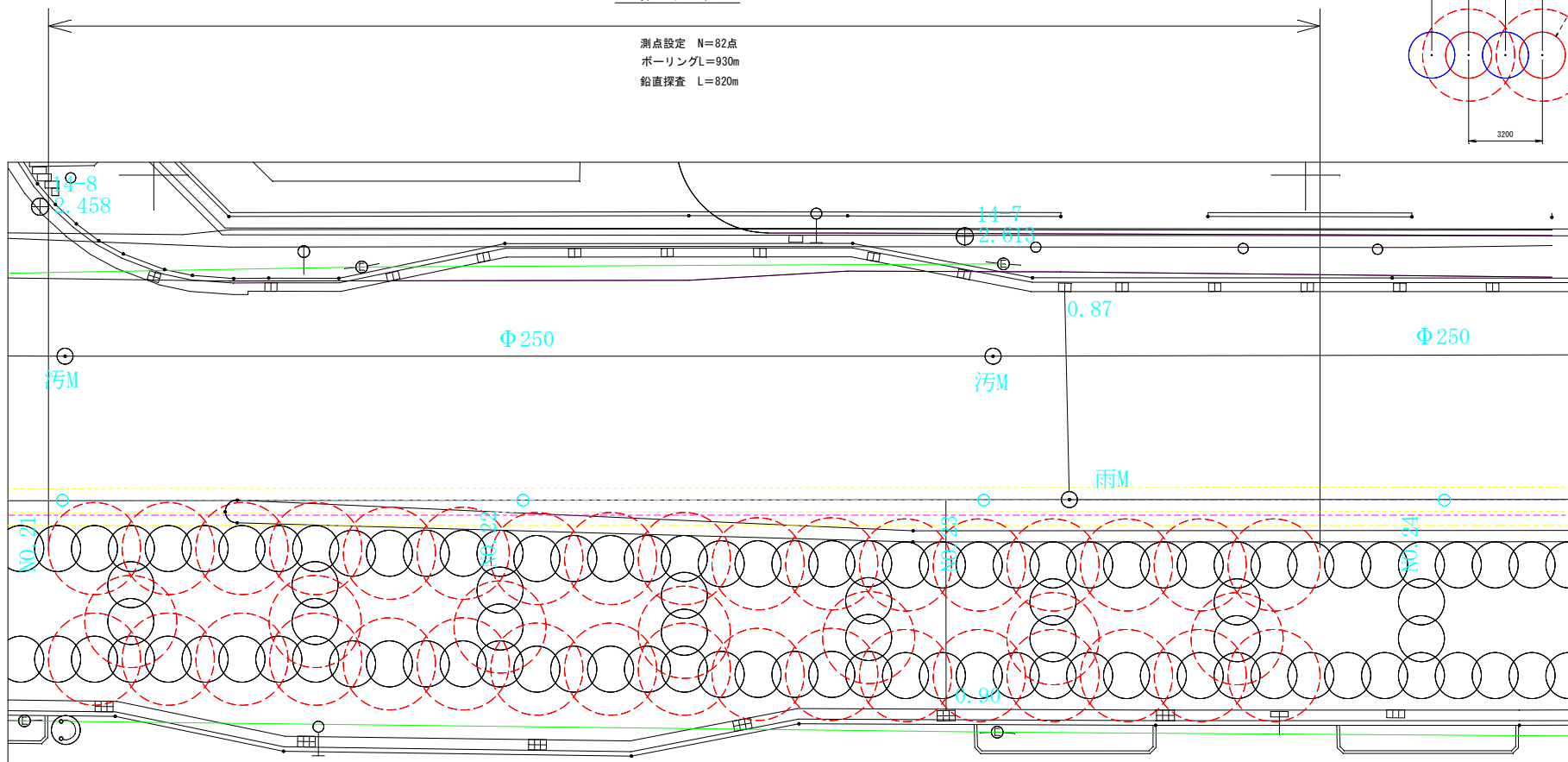
# 鉛直探査詳細図

B-13(杭E種) S=1/100



## 探査孔配置

測点設定 N=82点  
ボアリングL=930m  
鉛直探査 L=820m



業務名	臨港道路(港湾2号線)磁気探査業務委託(R2-1)		
図面名	磁気探査詳細図		
業務箇所	那覇港新港小浜地区		
縮尺	1/100	図面番号	3 / 3
作成年月	令和2年 6 月		
事業者名	那覇港管理組合 企画建設部 計画建設課		