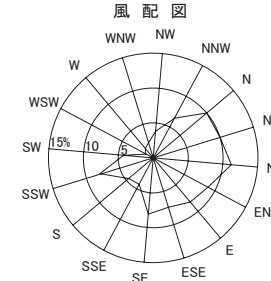
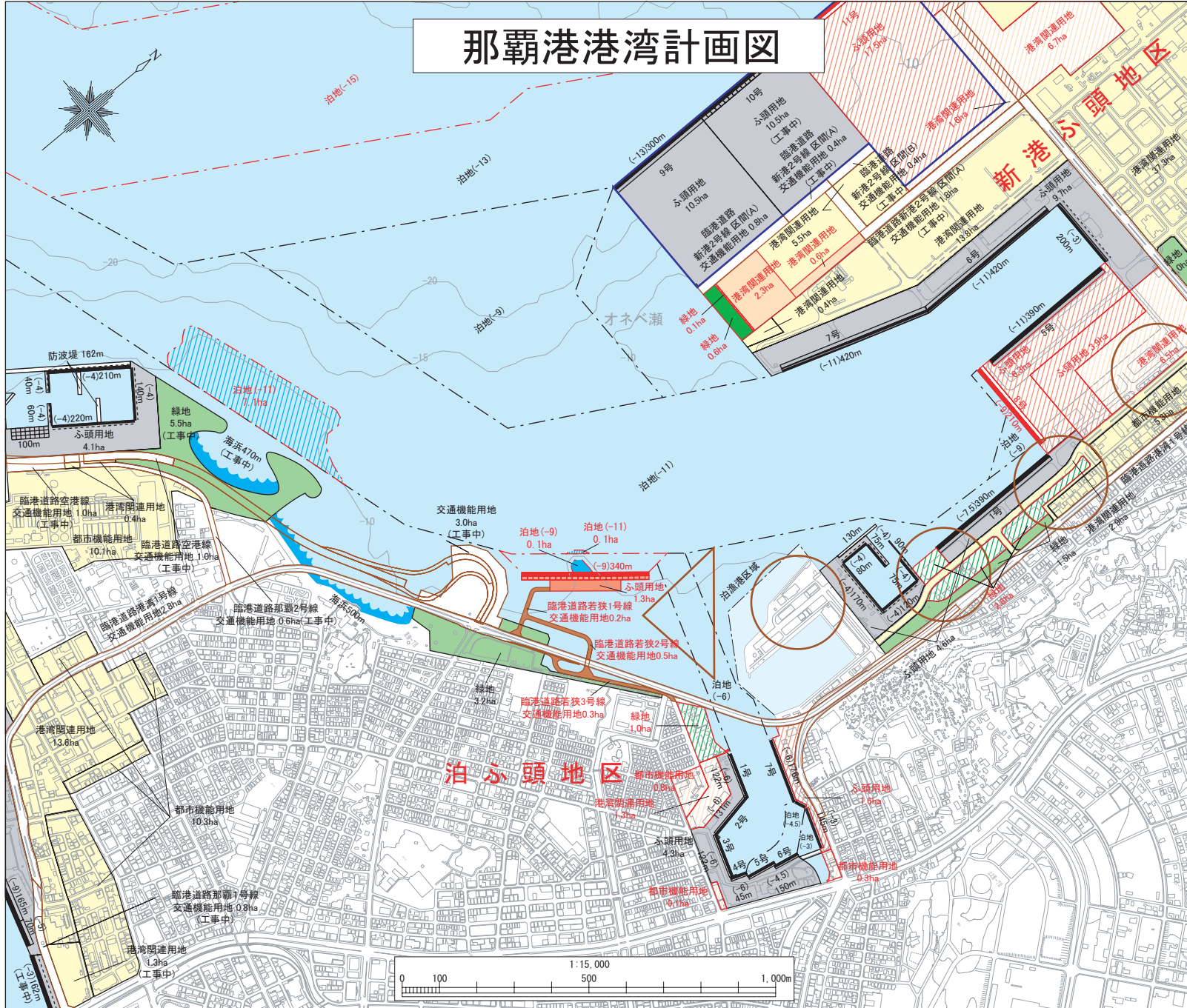
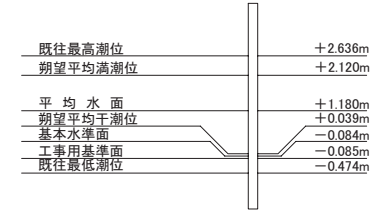


# 那霸港港湾計画図



( )内は静穏(風速0.2m/s以下)の比率  
統計期間: 1989年~1998年(那覇港湾・空港整備事務所)

## 潮位図



統計期間: 1996~2000年(気象庁那覇検潮所)

## 凡例

	航路・泊地 (既設)
	航路・泊地 (既定計画)
	航路・泊地 (計画)
	防波堤 (既設)
	防波堤 (既定計画)
	防波堤 (計画)
	公共岸壁 (既設)
	公共岸壁 (既定計画)
	公共岸壁 (計画)
	公共物揚場 (既設)
	船揚場 (既設)
	耐震強化岸壁 (既設)
	耐震強化岸壁 (計画)
	海浜 (既設)
	ふ頭用地 (既設)
	ふ頭用地 (既定計画)
	ふ頭用地 (計画)
	緑地 (既設)
	緑地 (既定計画)
	緑地 (計画)
	交通機能用地 (既設)
	交通機能用地 (既定計画)
	交通機能用地 (計画)
	臨港道路 (既設)
	臨港道路 (既定計画)
	臨港道路 (計画)
	道路 (将来構想)
	その他用地 (既設)
	その他用地 (既定計画)
	その他用地 (計画)
	効率的な運営を特に促進する区域