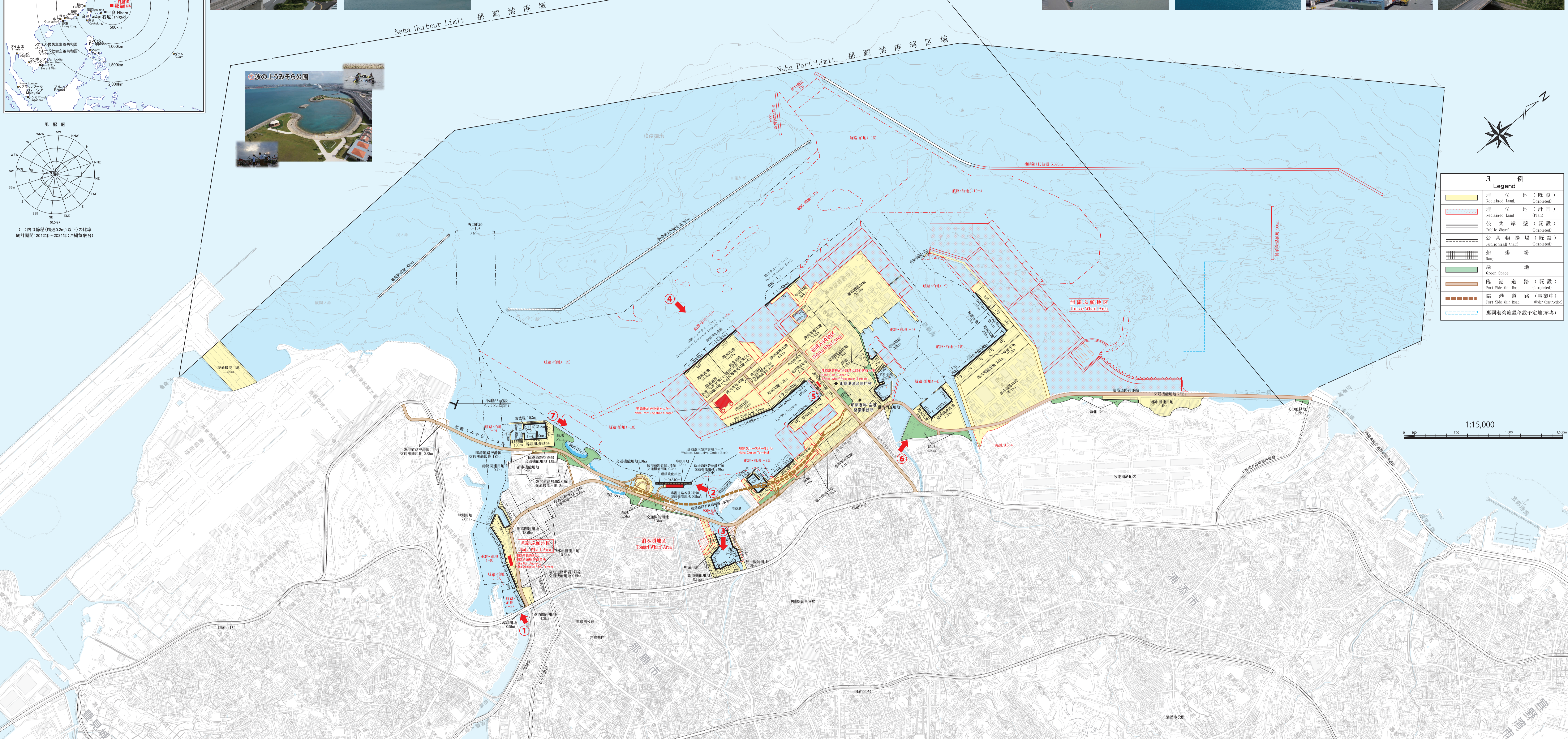


那覇港 Naha Port

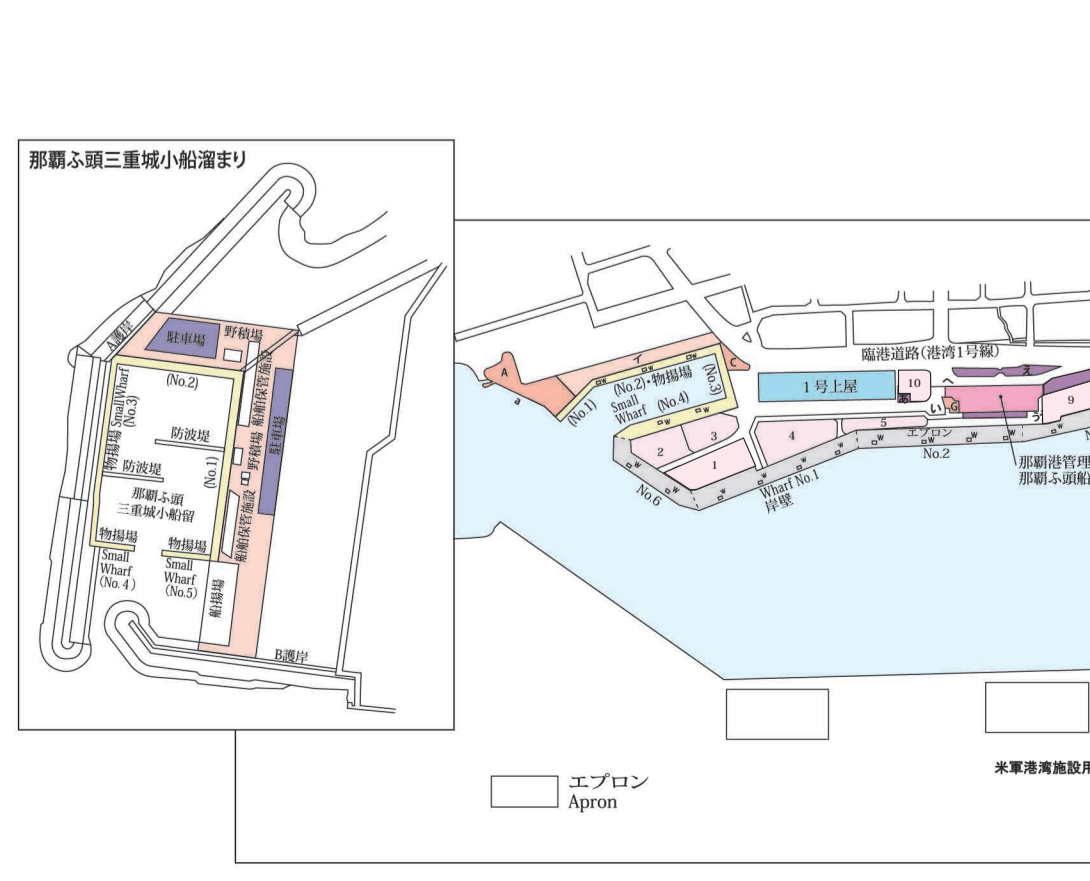


凡例 Legend

- 埋立地(既設) Reclaimed Land (Completed)
- 埋立地(計画) Reclaimed Land (Plan)
- 公共岸壁(既設) Public Wharf (Completed)
- 公共物揚場(既設) Public Small Wharf (Completed)
- 物揚場 Wharf
- 緑地 Green Space
- 臨港道路(既設) Port Side Main Road (Completed)
- 臨港道路(事業中) Port Side Main Road (Under Construction)
- 那覇港再施設移設予定地(参考) Naha Port Relocation/Relocation Plan (Reference)

那覇ふ頭地区 Naha Wharf Area

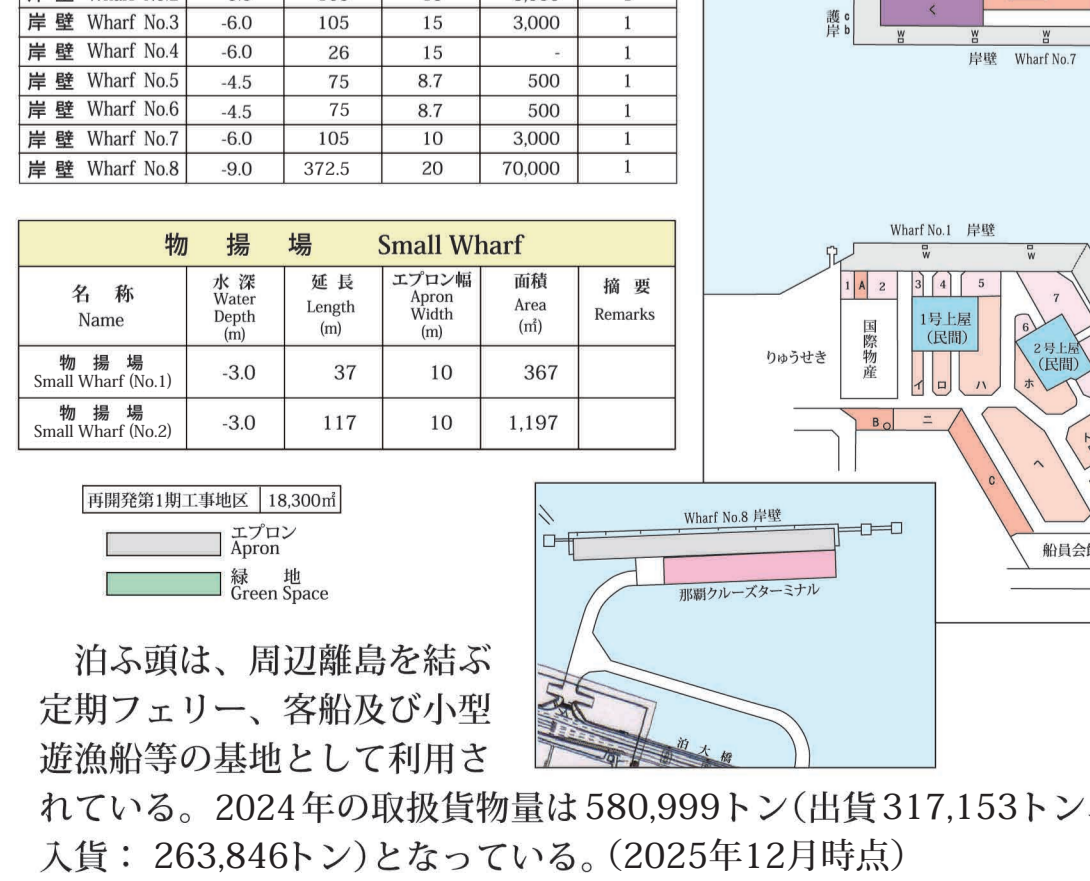
那覇ふ頭地区は鹿児島航路のフェリー、セメント船、穀物船等に利用されており、2024年の取扱貨物量は、811,828トン(出貨: 238,151トン、入貨: 573,677トン)となっている。(2025年12月時点)



岸壁 Wharf		物揚場 Small Wharf	
名称 Name	水深 Depth	名称 Name	水深 Depth
岸壁 Wharf No.1	0.0 165 20 10,000	物揚場 Small Wharf No.1	4.0 54 8 462
岸壁 Wharf No.2	0.0 164 15 10,000	物揚場 Small Wharf No.2	4.0 55 10 562
岸壁 Wharf No.3	0.0 165 20 10,000	物揚場 Small Wharf No.3	4.0 126 10 2,163
岸壁 Wharf No.4	0.0 164 15 10,000	物揚場 Small Wharf No.4	3.0 165 6 909
岸壁 Wharf No.5	5.0 70 15 1,000	物揚場 Small Wharf No.5	4.0 222 10 2,224
岸壁 Wharf No.6	7.5 93 20 5,000	物揚場 Small Wharf No.6	4.0 185 10 1,854
		物揚場 Small Wharf No.7	4.0 222 6 1,334
		物揚場 Small Wharf No.8	4.0 56 6 332
		物揚場 Small Wharf No.9	4.0 60 6 360

泊ふ頭地区 Tomari Wharf Area

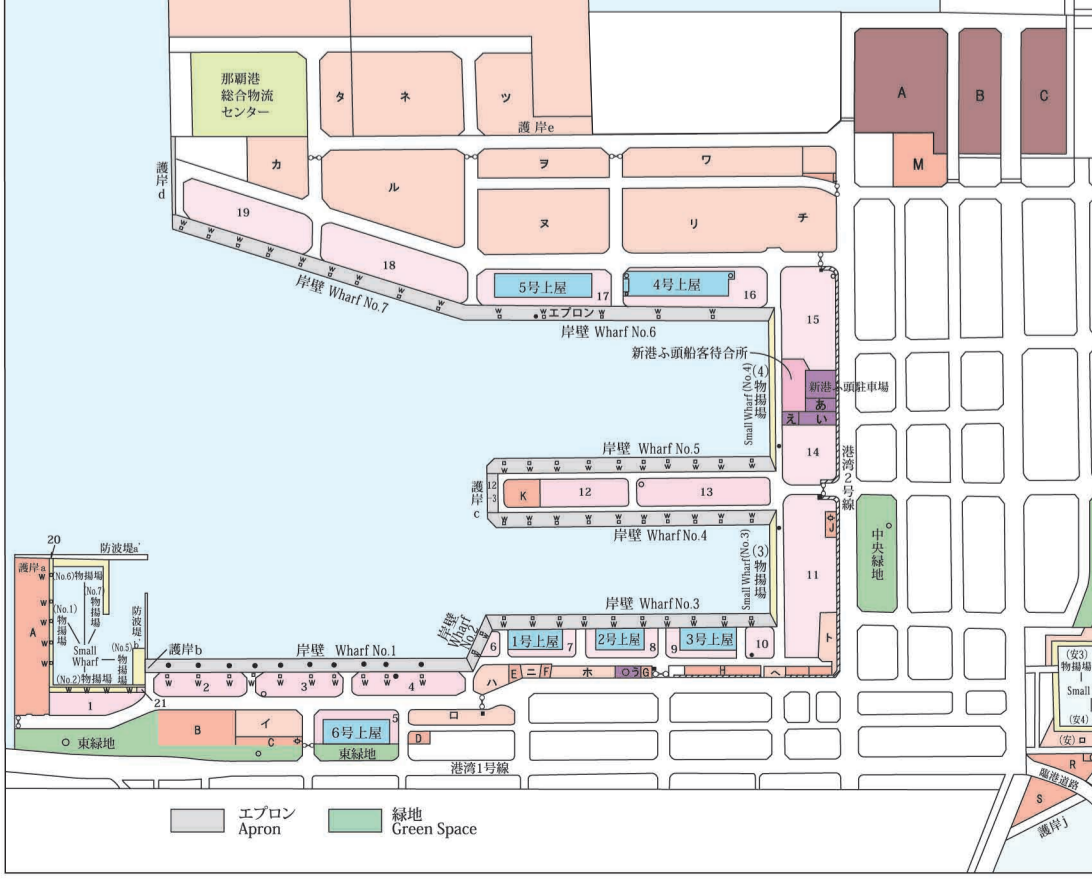
泊ふ頭は、周辺離島を結ぶ定期フェリー、客船及び小型遊漁船等の基地として利用されている。2024年の取扱貨物量は580,999トン(出貨317,153トン、入貨: 263,846トン)となっている。(2025年12月時点)



岸壁 Wharf		物揚場 Small Wharf	
名称 Name	水深 Depth	名称 Name	水深 Depth
岸壁 Wharf No.1	4.0 105 15 3,000	物揚場 Small Wharf No.1	3.0 37 10 367
岸壁 Wharf No.2	4.0 105 15 3,000	物揚場 Small Wharf No.2	-3.0 117 10 1,197
岸壁 Wharf No.3	4.0 105 15 3,000		
岸壁 Wharf No.4	4.0 26 15 500		
岸壁 Wharf No.5	4.5 75 8.7 500		
岸壁 Wharf No.6	4.5 75 8.7 500		
岸壁 Wharf No.7	4.0 105 10 3,000		
岸壁 Wharf No.8	9.0 372.5 20 70,000		

新港ふ頭地区 Shinko Wharf Area

新港ふ頭は沖縄県経済流通の中心として機能しており、現在外資コンテナ航路(北米・中国・台湾・近海)や東京、阪神及び鹿児島航路の定期線フェリー、東京、大阪、博多、鹿児島及び先島航路の貨物船が就航している。2024年の取扱貨物量は、14,766,855トン(出貨: 8,242,608トン、入貨: 6,524,247トン)となっている。(2025年12月時点)



岸壁 Wharf		物揚場 Small Wharf	
名称 Name	水深 Depth	名称 Name	水深 Depth
岸壁 Wharf No.1	7.5 200 20 5,000	物揚場 Small Wharf No.1	4.0 170 10 1,778
岸壁 Wharf No.2	5.0 200 20 5,000	物揚場 Small Wharf No.2	4.0 120 10 1,048
岸壁 Wharf No.3	7.5 410 18 5,000	物揚場 Small Wharf No.3	-3.0 130 8 1,200
岸壁 Wharf No.4	11.0 407 23 20,000	物揚場 Small Wharf No.4	-3.0 200 8 1,805
岸壁 Wharf No.5	11.0 387 23 20,000	物揚場 Small Wharf No.5	4.0 73 10 730
岸壁 Wharf No.6	11.0 391 20 20,000	物揚場 Small Wharf No.6	4.0 78 10 780
岸壁 Wharf No.7	14.0 200 40 40,000	物揚場 Small Wharf No.7	4.0 87 9.75 848
岸壁 Wharf No.8	15.0 350 40 40,000	物揚場 Small Wharf No.8	-2.5 165 6 914
岸壁 Wharf No.9	12.0 453 30 23,000	物揚場 Small Wharf No.9	-2.5 123 6 790
		物揚場 Small Wharf No.10	33.0 17 2,000
		物揚場 Small Wharf No.11	-2.5 110 8 1,100
		物揚場 Small Wharf No.12	-2.5 188 3= 734
		物揚場 Small Wharf No.13	-2.5 50 5 250
		物揚場 Small Wharf No.14	-2.5 50 5 250
		物揚場 Small Wharf No.15	-2.5 50 5 250

浦添ふ頭地区 Urasoe Wharf Area

浦添ふ頭はセメント、雑工業品を取り扱うふ頭として利用されている。2024年の取扱貨物量は、2,896,995トン(出貨: 1,053,764トン、入貨: 1,843,231トン)となっている。(2025年12月時点)



岸壁 Wharf		物揚場 Small Wharf	
名称 Name	水深 Depth	名称 Name	水深 Depth
岸壁 Wharf No.1	2.5 130 20 1,000	物揚場 Small Wharf No.1	2.5 130 20 1,000
岸壁 Wharf No.2	2.5 130 20 1,000	物揚場 Small Wharf No.2	2.5 130 20 1,000
岸壁 Wharf No.3	2.5 130 20 1,000	物揚場 Small Wharf No.3	2.5 130 20 1,000
岸壁 Wharf No.4	2.5 130 20 1,000	物揚場 Small Wharf No.4	2.5 130 20 1,000
岸壁 Wharf No.5	2.5 130 20 1,000	物揚場 Small Wharf No.5	2.5 130 20 1,000
岸壁 Wharf No.6	2.5 130 20 1,000	物揚場 Small Wharf No.6	2.5 130 20 1,000
岸壁 Wharf No.7	2.5 130 20 1,000	物揚場 Small Wharf No.7	2.5 130 20 1,000
岸壁 Wharf No.8	2.5 130 20 1,000	物揚場 Small Wharf No.8	2.5 130 20 1,000
岸壁 Wharf No.9	2.5 130 20 1,000	物揚場 Small Wharf No.9	2.5 130 20 1,000
岸壁 Wharf No.10	2.5 130 20 1,000	物揚場 Small Wharf No.10	2.5 130 20 1,000

「測量法に基づく国土地理院長承認(複製)R7JHF 304」本製品を複製する場合には、国土地理院の長の承認を得なければならない。